

Stručna podloga prostornih planova, Agrikulturni  
krajobraz Grada Zagreba, zelena infrastruktura i  
rješenja utemeljena na prirodi

**1. etapa**  
**Studija zelene infrastrukture i rješenja**  
**temeljenih na prirodi za urbano područje**  
**Sesveta (GUP SE)**

**PRILOZI**

<b>Zahvat</b>	<b>Stručna podloga prostornih planova, Agrikulturni krajobraz Grada Zagreba, zelena infrastruktura i rješenja utemeljena na prirodi 1.etapa</b> <b>Studija zelene infrastrukture i rješenja temeljenih na prirodi za urbano područje Sesveta (GUP SE)</b>
<b>Vrsta dokumentacije</b>	<b>Studija</b>
<b>Naručitelj</b>	<b>Grad Zagreb</b> , Gradski ured za gospodarstvo, ekološku održivost i strategijsko planiranje, Trg Stjepana Radića 1, Zagreb
<b>Ugovor broj</b>	<b>1700-24</b>
<b>Voditelj projekta</b>	dr. sc. <b>Vladimir Kušan</b> , mag. ing. silv.
<b>Članovi stručnog tima</b>	<b>Oikon d.o.o</b> dr. sc. <b>Vladimir Kušan</b> , mag. ing. silv., <b>Stručnjak 1</b> <b>Jelena Mihalić</b> , mag. ing. prosp. arch., <b>Stručnjak 3</b> <b>Tena Birov</b> , mag. ing. prosp. arch., CE, <b>Stručnjak 4</b> dr. sc. <b>Joso Vukelić</b> , <i>professor emeritus</i> , <b>Stručnjak 5</b> <b>Beatrica Perkec</b> , mag. ing. prosp. arch. <b>Kristina Komšo</b> , mag. ing. prosp. arch. <b>Ema Grbčić</b> , mag. ing. prosp. arch. <b>Vanda Sabolović</b> , mag. ing. prosp. arch., CE <b>Leo Hrs</b> , mag. oecol. et prot. nat. <b>Dragan Bukovec</b> , dipl. ing. geol. <b>Ivona Žiža</b> , mag. ing. agr., CE <b>Josipa Golomboš</b> , mag. geogr. dr. sc. <b>Iva Odak</b> , mag. ing. geod. et geoinf. dr. sc. <b>Ivan Tekić</b> , mag. geogr. et mag. educ. geogr. <b>Nikolina Bakšić Pavlović</b> , mag. ing. geol., CE <b>Nebojša Subanović</b> , mag. phys. et geophys.
<b>Vanjski suradnici</b>	dr.sc. <b>Biserka Dumbović Bilušić</b> , dipl.ing.arh., <b>Stručnjak 2</b>
<b>Direktor</b>	<b>Dalibor Hatić</b> , mag. ing. silv.

**Ciljevi održivog razvoja čijoj provedbi ovaj projekt doprinosi**

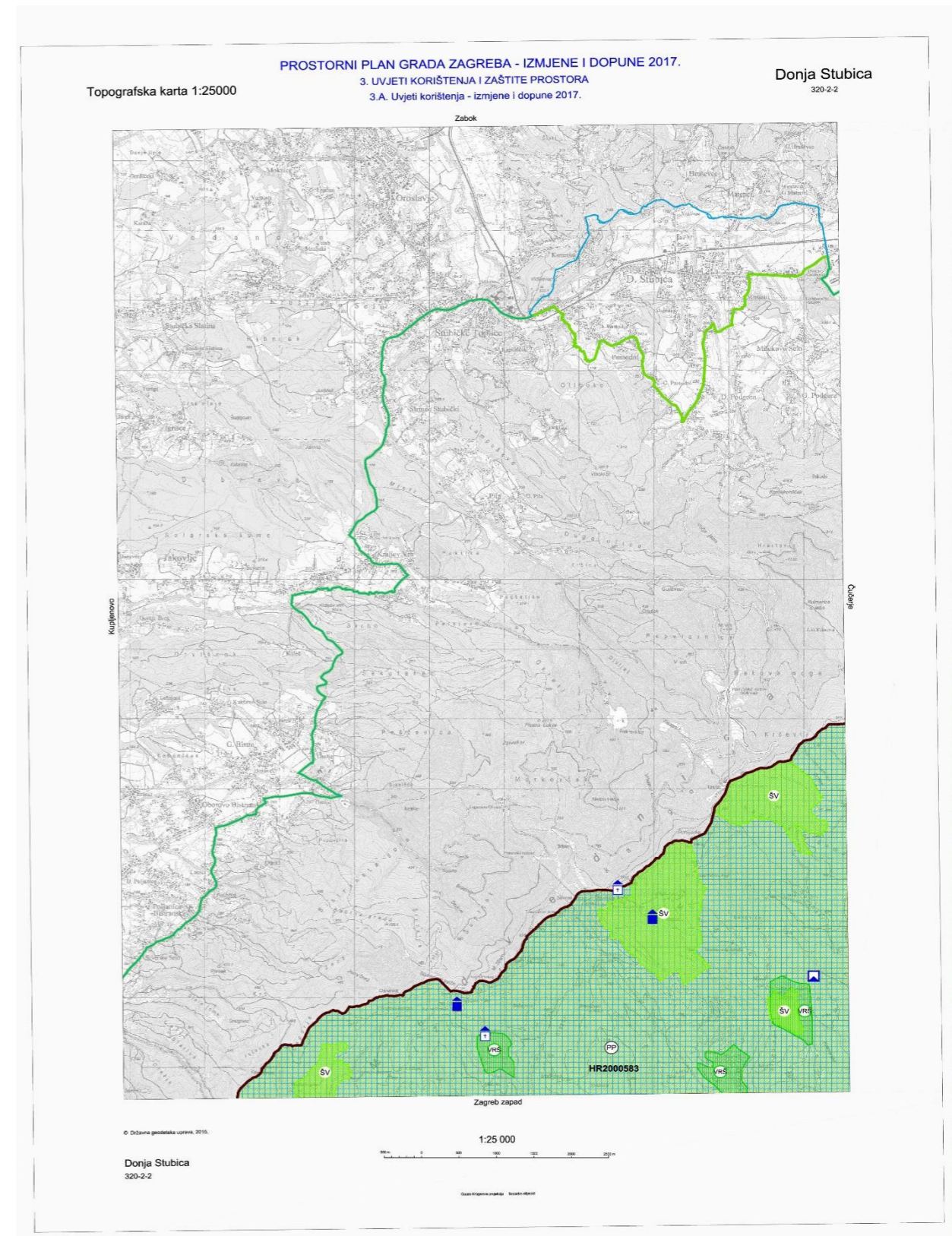
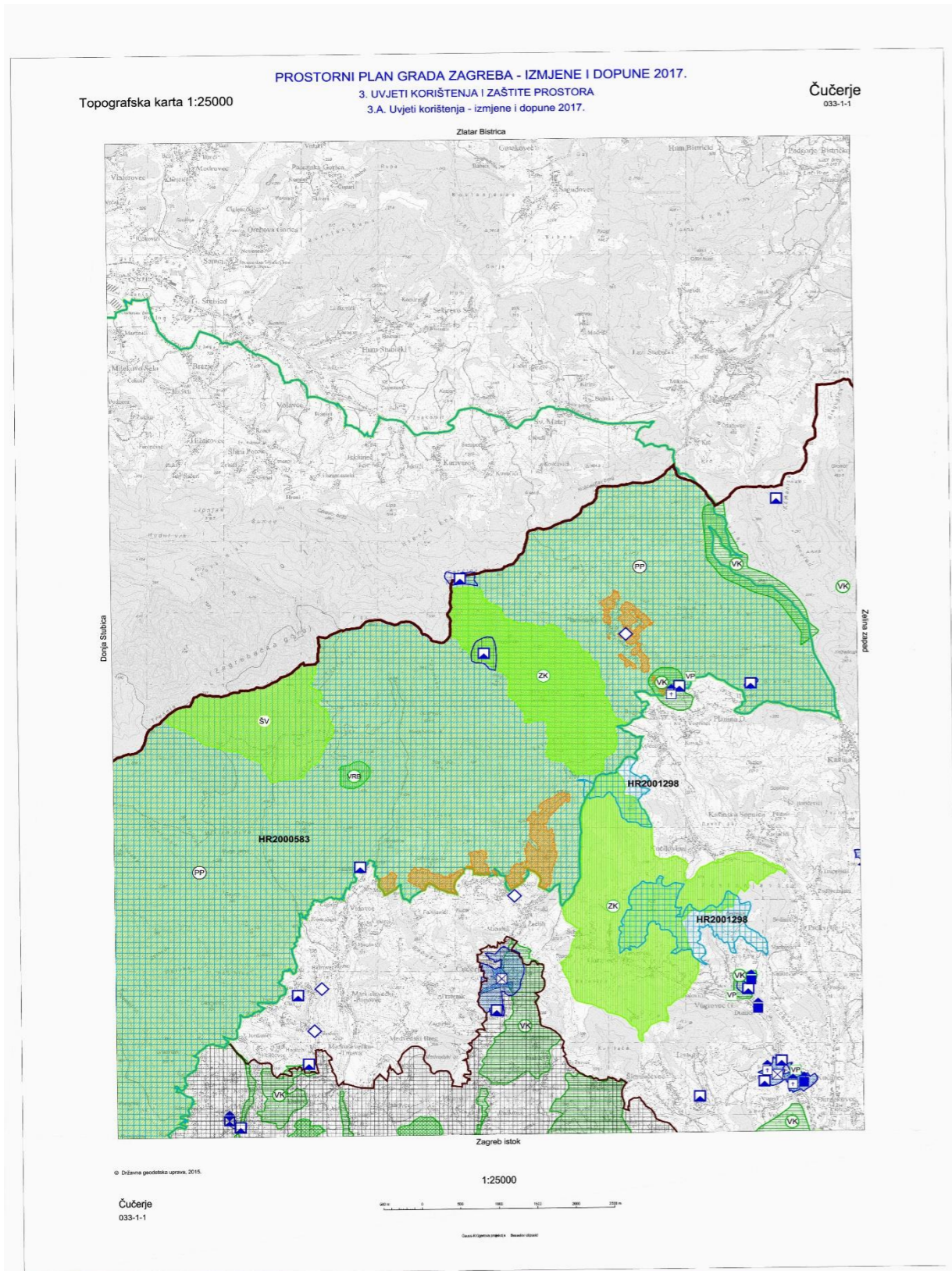


## SADRŽAJ


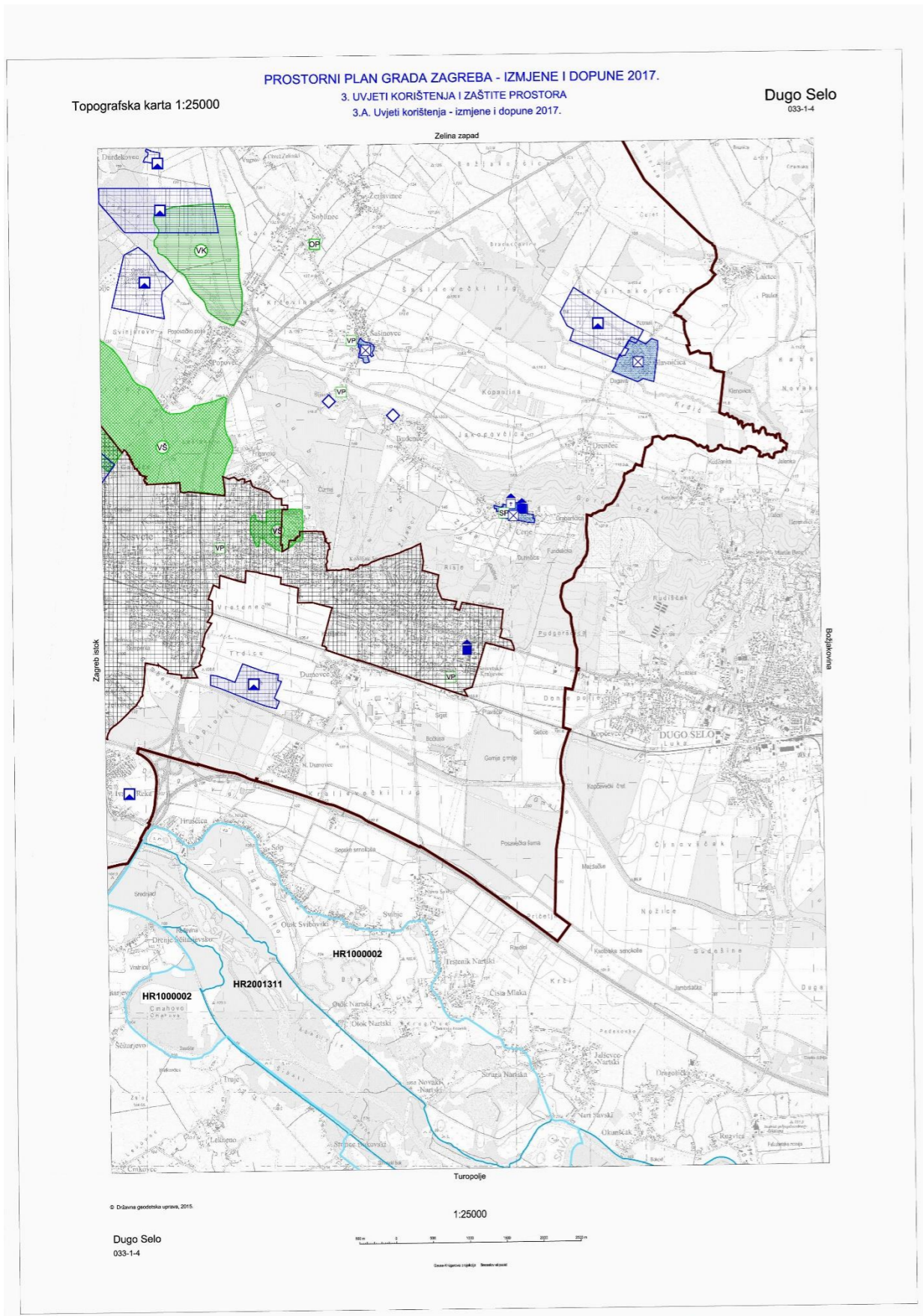
SADRŽAJ.....	3	PRILOG 6-3 .....	39
PRILOG 2-2 .....	1	PRILOG 6-4 .....	40
PRILOG 4-1 .....	7	PRILOG 6-5 .....	41
PRILOG 4-2 .....	8	PRILOG 6-6 .....	42
PRILOG 4-3 .....	9	PRILOG 6-7 .....	43
PRILOG 4-4 .....	10	PRILOG 6-8 .....	44
PRILOG 4-5 .....	11	PRILOG 6-9 .....	45
PRILOG 4-6 .....	12	PRILOG 6-10.....	46
PRILOG 4-7 .....	13	PRILOG 6-11.....	47
PRILOG 4-8 .....	14	PRILOG 6-12.....	48
PRILOG 4-9 .....	15	PRILOG 6-13.....	49
PRILOG 4-10.....	16	PRILOG 6-14.....	50
PRILOG 4-11.....	17	PRILOG 6-15.....	51
PRILOG 4-12.....	18	PRILOG 7-1 .....	52
PRILOG 4-13.....	19	PRILOG 7-2 .....	53
PRILOG 4-14.....	20		
<b>PRILOG 4-15.....</b>	21		
<b>PRILOG 4-16.....</b>	22		
PRILOG 4-17.....	23		
PRILOG 4-18.....	24		
PRILOG 5-1 .....	25		
PRILOG 5-2 .....	26		
PRILOG 5-3 .....	27		
PRILOG 5-4 .....	28		
PRILOG 5-5 .....	29		
PRILOG 5-6 .....	30		
PRILOG 5-7 .....	31		
PRILOG 5-8 .....	32		
PRILOG 5-9 .....	33		
PRILOG 5-10.....	34		
PRILOG 5-11.....	35		
PRILOG 5-12.....	36		
PRILOG 6-1 .....	37		
PRILOG 6-2 .....	38		



**PRILOG 2-2** PPGZ Izmjene i dopune 2017., 3. Uvjeti korištenja i zaštite prostora, 3. A Uvjeti korištenja – Izmjene i dopune 2017.





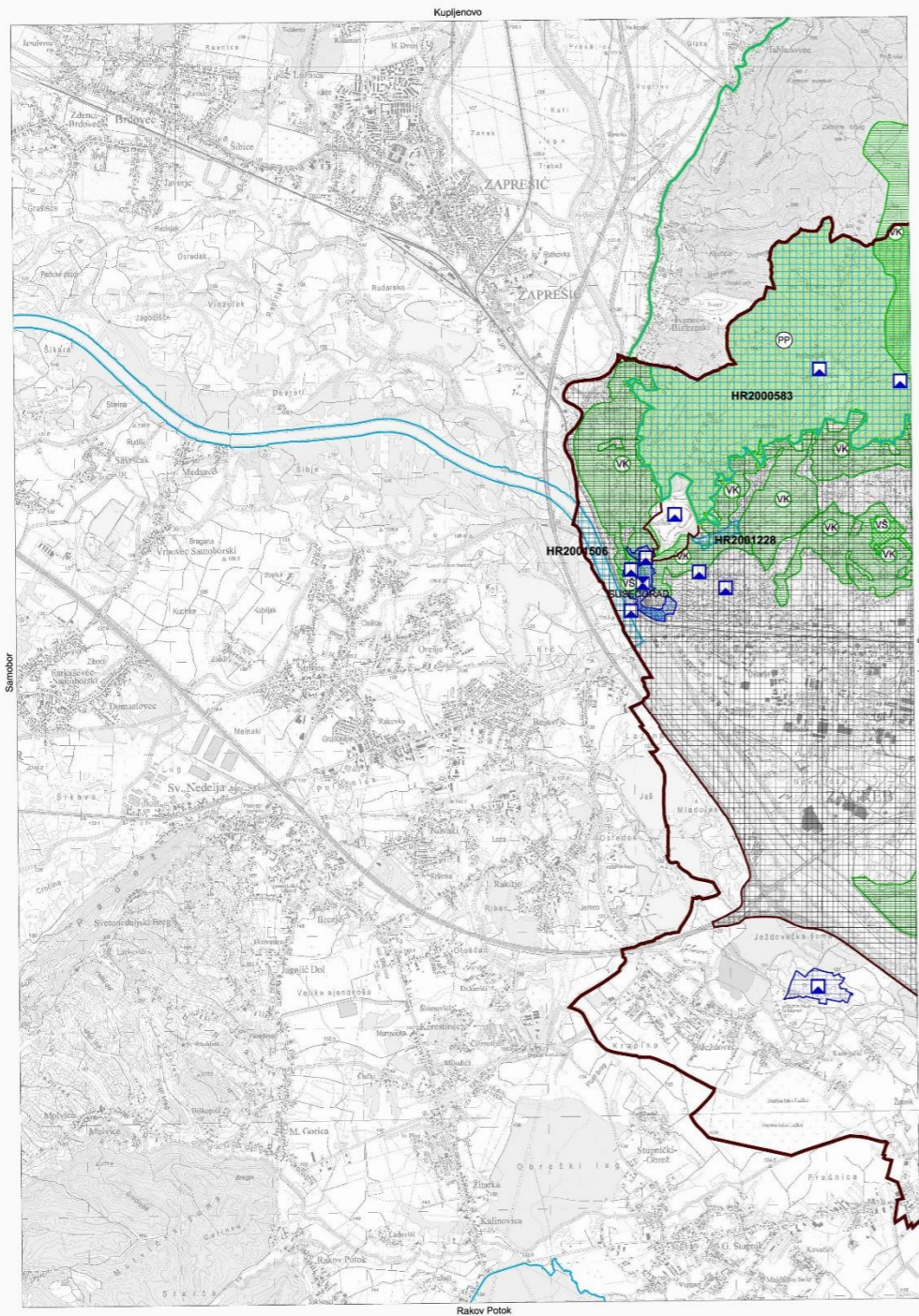




PROSTORNI PLAN GRADA ZAGREBA - IZMJENE I DOPUNE 2017.  
3. UVJETI KORIŠTENJA I ZAŠTITE PROSTORA  
3.A. Uvjeti korištenja - izmjene i dopune 2017.

Topografska karta 1:25000

Podsused  
320-2-3



© Džurina geodetska udruga, 2015.

Podsused  
320-2-3

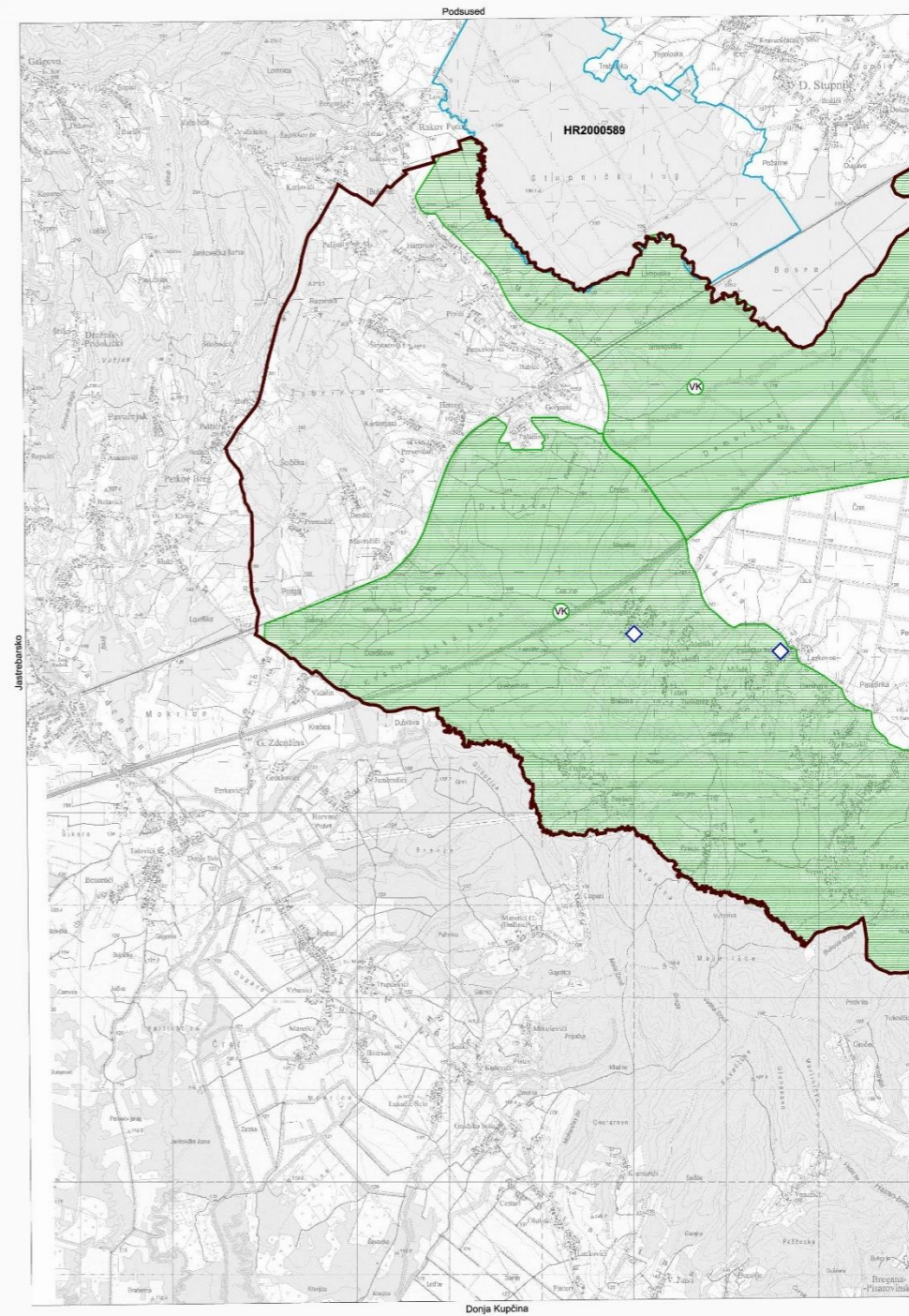


Geoinformacijski sustavi d.o.o.

PROSTORNI PLAN GRADA ZAGREBA - IZMJENE I DOPUNE 2017.  
3. UVJETI KORIŠTENJA I ZAŠTITE PROSTORA  
3.A. Uvjeti korištenja - izmjene i dopune 2017.

Topografska karta 1:25000

Rakov Potok  
320-4-1



© Džurina geodetska udruga, 2015.

Rakov Potok  
320-4-1



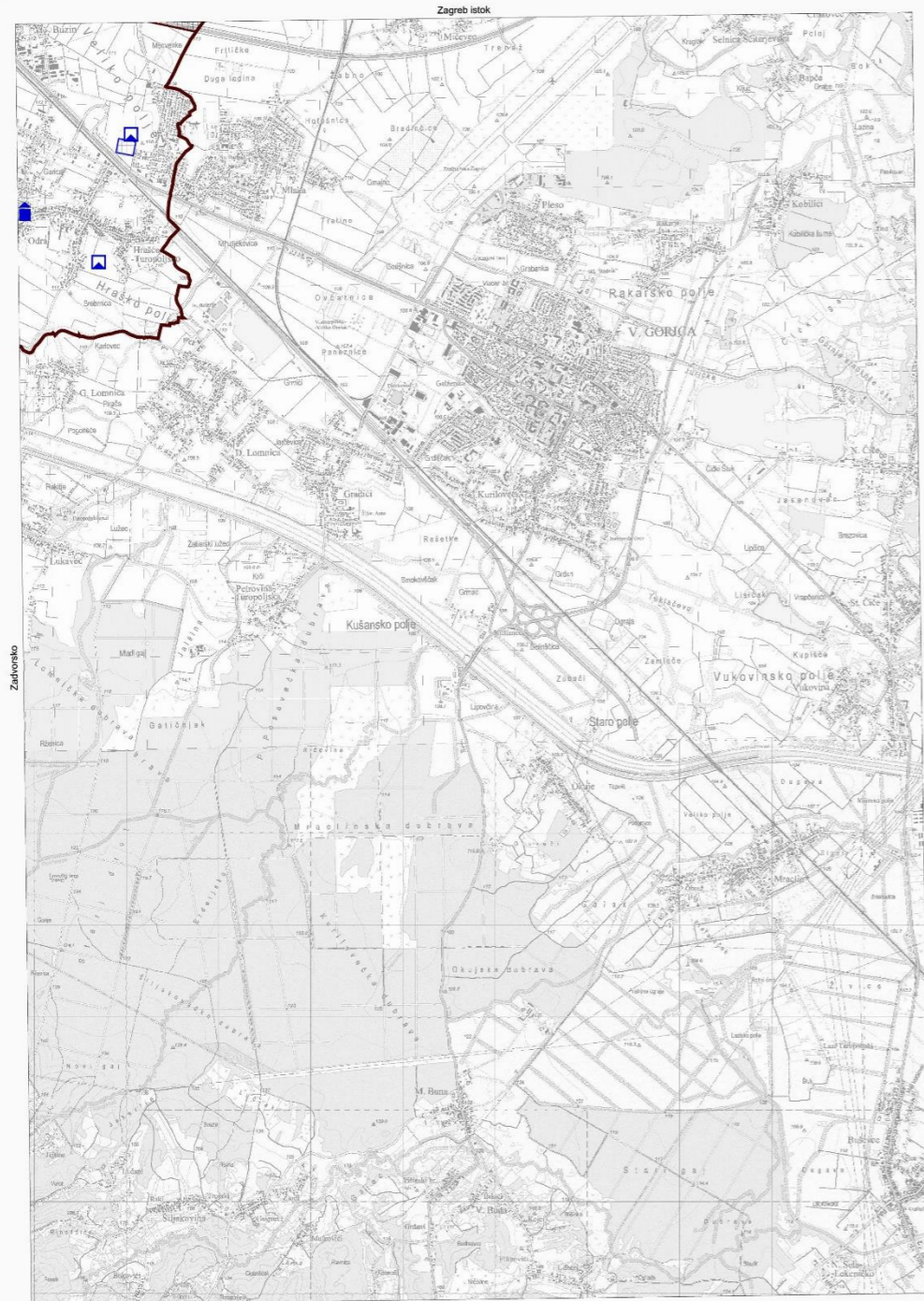
Geoinformacijski sustavi d.o.o.



PROSTORNI PLAN GRADA ZAGREBA - IZMJENE I DOPUNE 2017.  
3. UVJETI KORIŠTENJA I ZAŠTITE PROSTORA  
3.A. Uvjeti korištenja - izmjene i dopune 2017.

Velika Gorica  
321-3-1

Topografska karta 1:25000



© Džepna geodetska uprava, 2015.

1:25 000



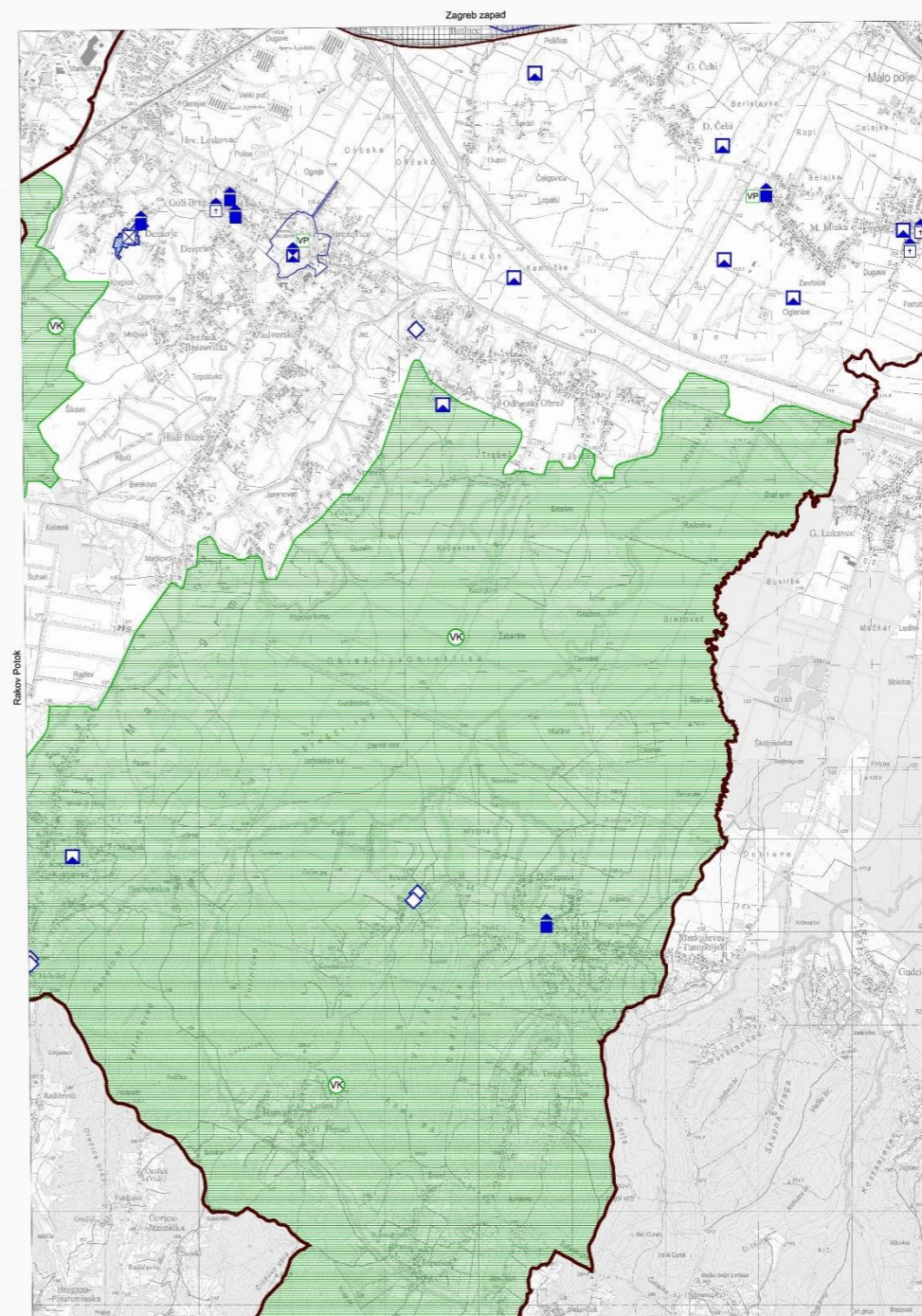
Velika Gorica  
321-3-1

Školski zavod za geodetske poslove, Beograd 1987

PROSTORNI PLAN GRADA ZAGREBA - IZMJENE I DOPUNE 2017.  
3. UVJETI KORIŠTENJA I ZAŠTITE PROSTORA  
3.A. Uvjeti korištenja - izmjene i dopune 2017.

Zadvorsko  
320-4-2

Topografska karta 1:25000



© Džepna geodetska uprava, 2015.

1:25 000



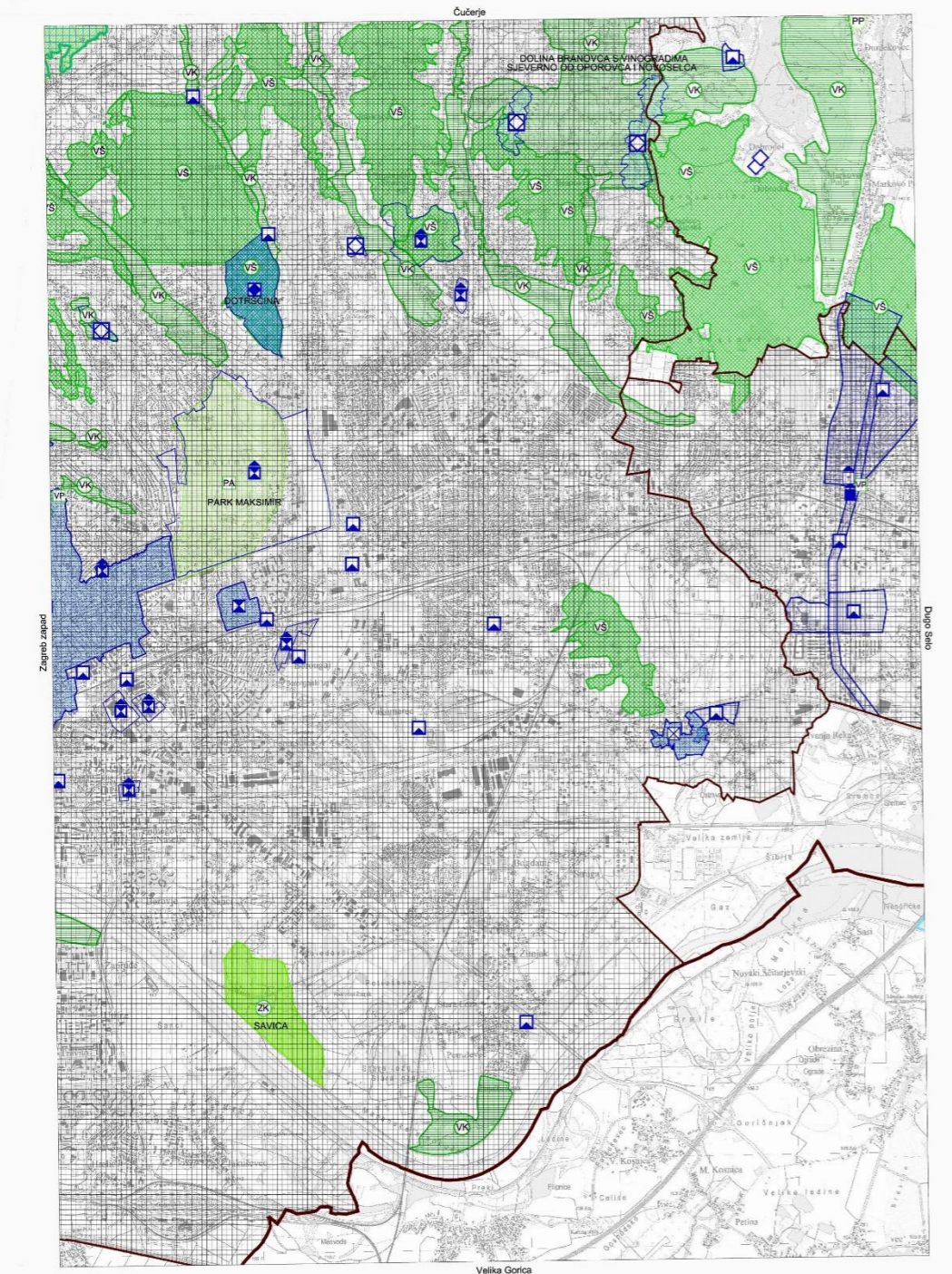
Zadvorsko  
320-4-2

Školski zavod za geodetske poslove, Beograd 1987



PROSTORNI PLAN GRADA ZAGREBA - IZMJENE I DOPUNE 2017.  
 3. UVJETI KORIŠTENJA I ZAŠTITE PROSTORA  
 3.A. Uvjeti korištenja - izmjene i dopune 2017.

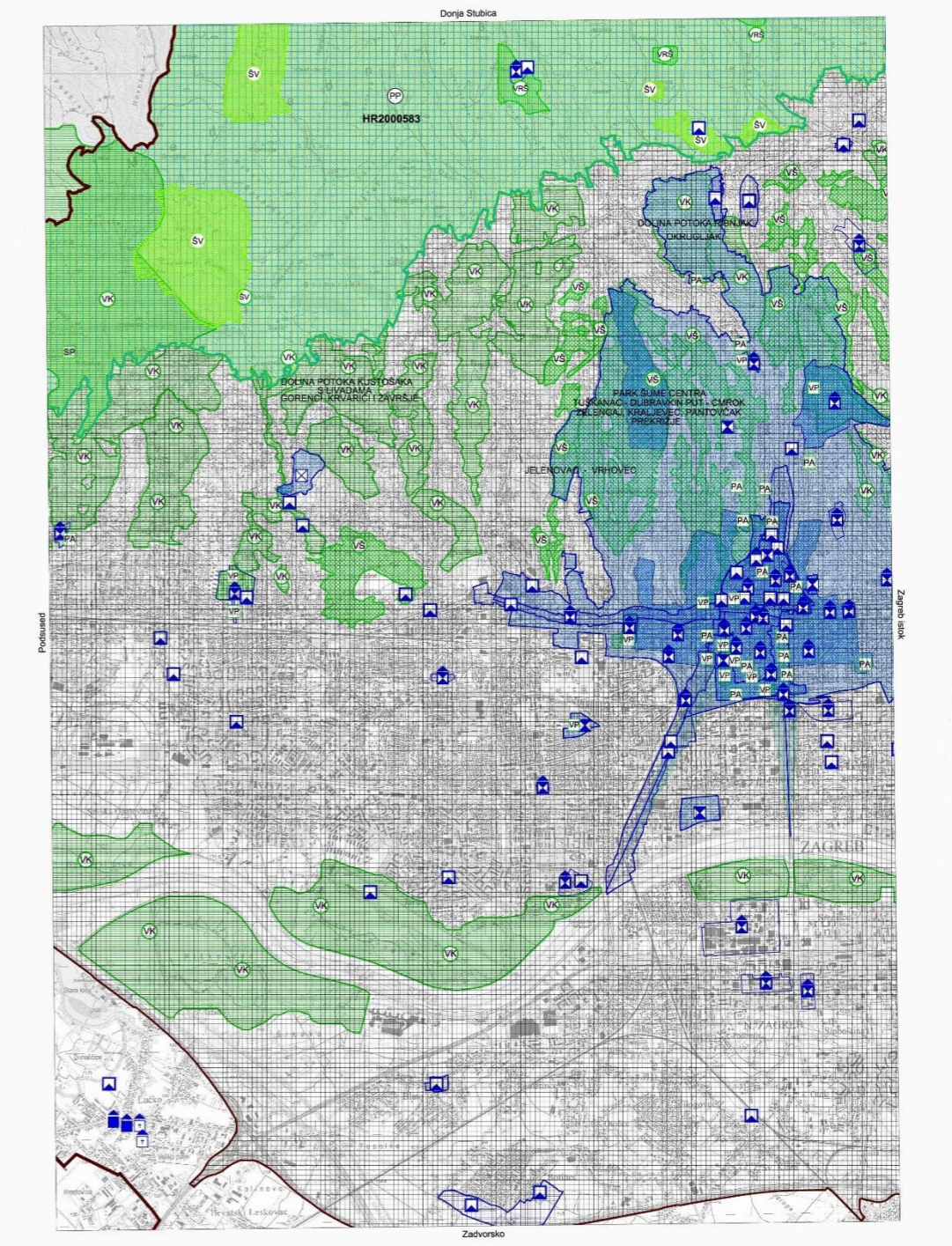
Zagreb-istok  
033-1-3



© Džurina geodetska uprava, 2015.  
 1:25000  
 Zagreb-istok  
 033-1-3  
 Osnovni planovi prostora - Rezultati izbora

PROSTORNI PLAN GRADA ZAGREBA - IZMJENE I DOPUNE 2017.  
 3. UVJETI KORIŠTENJA I ZAŠTITE PROSTORA  
 3.A. Uvjeti korištenja - izmjene i dopune 2017.

Zagreb - zapad  
320-2-4



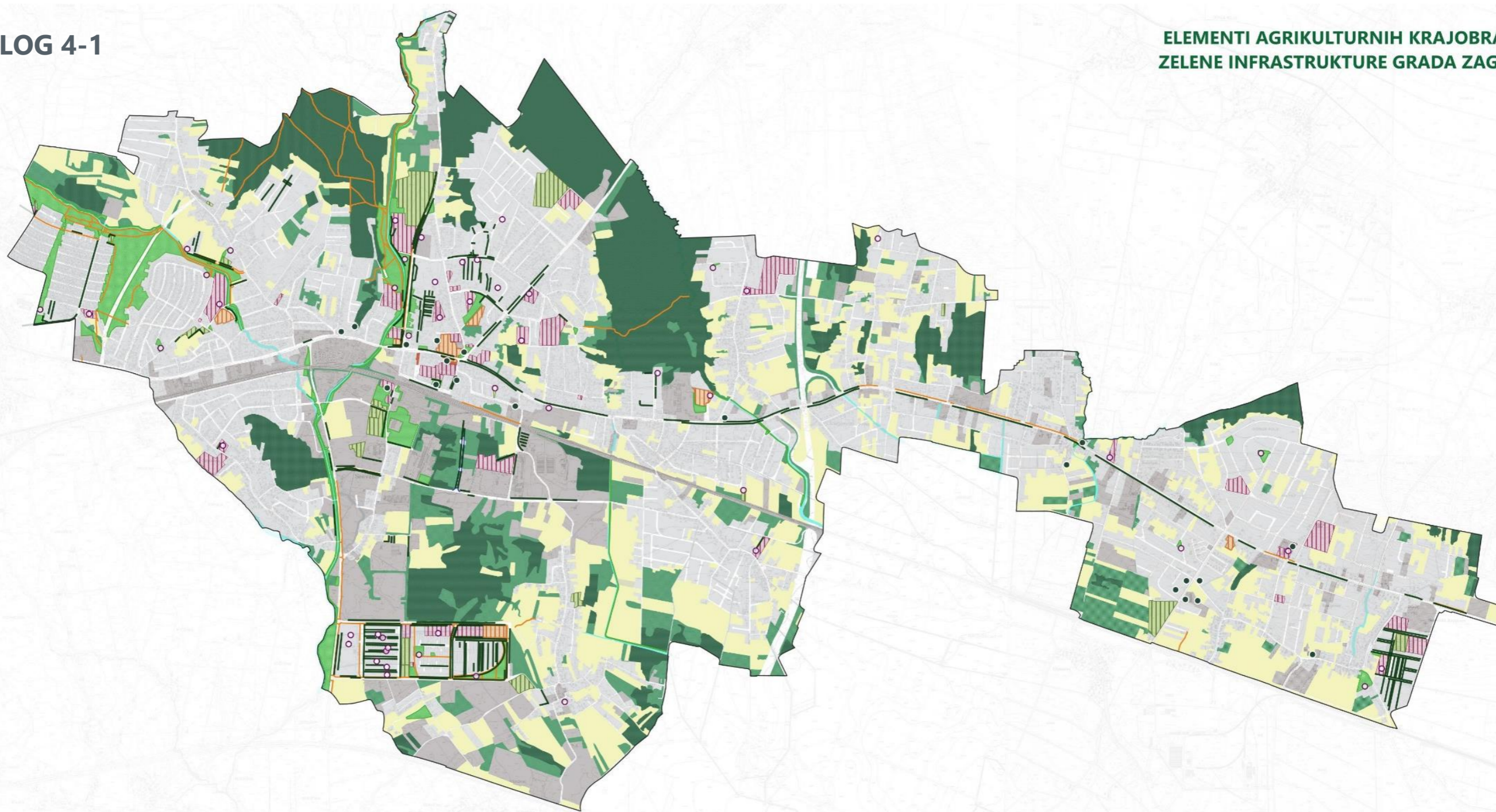
© Džurina geodetska uprava, 2015.  
 1:25 000  
 Zagreb - zapad  
 320-2-4  
 Osnovni planovi prostora - Rezultati izbora







## PRILOG 4-1

ELEMENTI AGRIKULTURNIH KRAJOBRAZA I  
ZELENE INFRASTRUKTURE GRADA ZAGREBA

0 0.5 1 km

GUP SE



## Opća tipologija otvorenih površina gradskih krajobraza

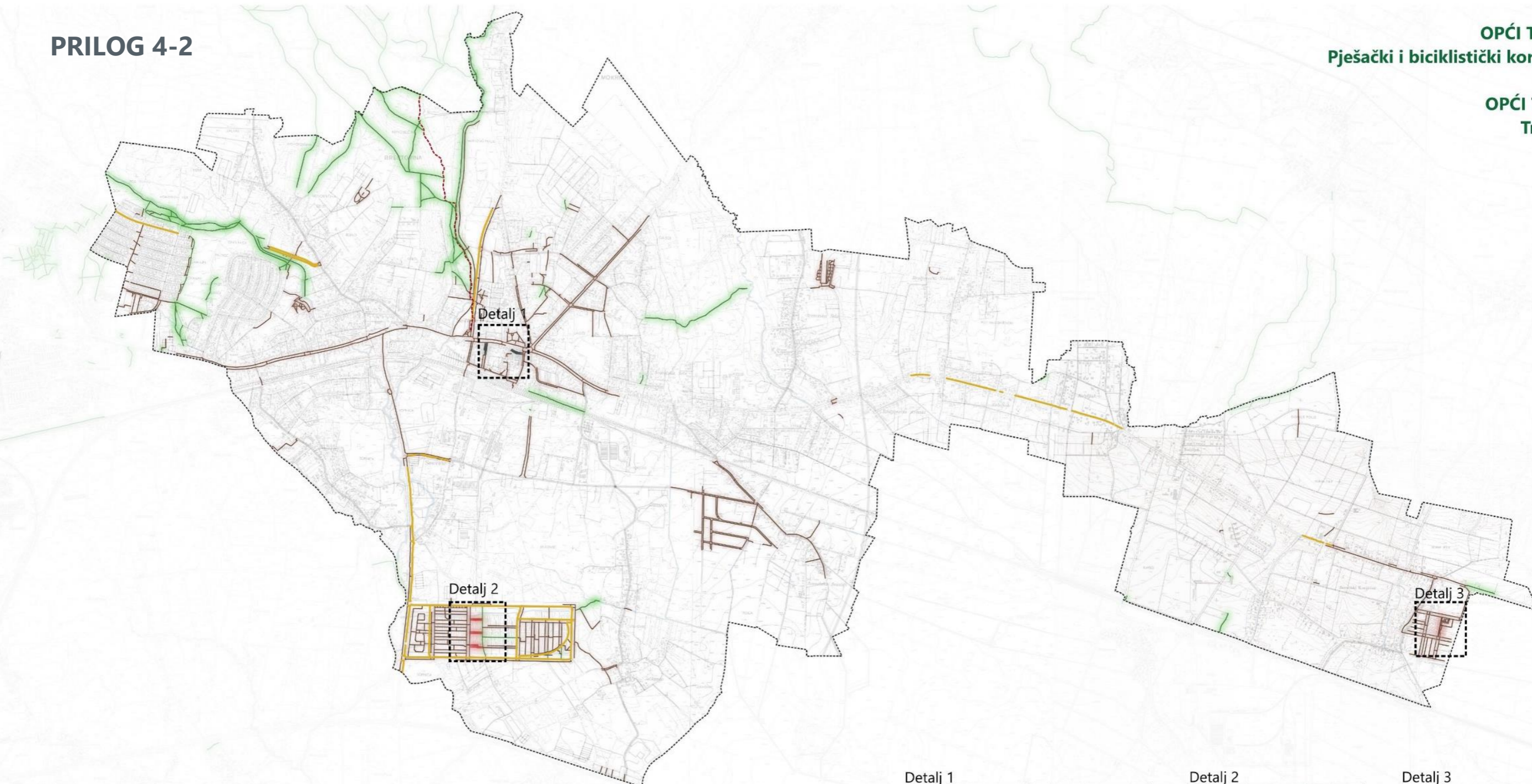
- |  |  |   |
|--|--|---|
| ○ Dječja igrališta                                       | 5 - Memorijalne i sakralne otvorene površine | 11 - Poljoprivredne i druge agrikulturne površine                 |
| 1 - Zelene urbane površine                               | 6 - Pješački i biciklistički koridori        | 12 - Vodotoci i vodeni koridori                                   |
| 2 - Stambeni krajobrazi                                  | 7 - Ulični i prometni sklopovi               | • 14 - Zaštićeni dijelovi krajobraza                              |
| 3 - Sportsko rekreacijski sadržaji                       | 9 - Šumske površine                          | 16 - Prometni, industrijski i infrastrukturni koridori i površine |
| 4 - Otvorene površine objekata mješovite i javne namjene | 10 - Prirodne ili poluprirodne površine      |   |



# PRILOG 4-2

**OPĆI TIP 6**  
Pješački i biciklistički koridori

**OPĆI TIP 8**  
Trgovi



0 0.5 1 km

GUP Sesvete



**Opći tip 6 - Pješački i biciklistički koridor**

Podtip 6.1 - Pješačke zone

Podtip 6.2 - Pješačko-biciklistički koridori:

biciklistička staza

nogostupi

pješačka staza

planinarske staze

**Opći tip 8 - Trgovi:**

Podtip 8.1 - Gradski trg

0 50 100 m

Detalj 1



Detalj 2



Detalj 3





## PRILOG 4-3

OPĆI TIP 7  
Ulični i prometni sklopovi

0 0.5 1 km

GUP Sesvete



Podtip 7.1 Ulični skopovi i parkirališta sa zelenim pojasom:

- A — Kontinuirani drvored s niskim i srednjim raslinjem
- A2 — Isprekidani drvored s niskim i srednjim raslinjem
- B — Kontinuirano nisko i srednje raslinje s pojedinacnim stablima
- B2 — Isprekidano nisko i srednje raslinje s pojedinacnim stablima
- C — Kontinuirani drvored na travnjaku
- C2 — Isprekidani drvored na travnjaku

- D — Kontinuirano nisko i srednje raslinje na travnjaku
- E — Kontinuirani drvored u kazetama
- E2 — Isprekidani drvored u kazetama
- F — Pojedinacna stabla u kazetama u linearnom sklopu
- G — Kontinuirani travnjak s nasumičnim grmljem i stablima
- H — Kontinuirani travnjak i travnjak s niskim raslinjem
- H2 — Isprekidani travnjak i travnjak s niskim raslinjem

Podtip 7.2 Ulični skopovi i parkirališta bez zelenog pojasa:

- Autocesta
- Županijska cesta
- Lokalna cesta
- Stambena i servisna cesta



# PRILOG 4-4

## OPĆI TIP 12 Vodotoci i vodeni koridori



0 0.5 1 km

GUP Sesvete



### Opći tip 12 - Vodotoci i vodeni koridori:

Podtip 12.2 - Potoci i obalni pojas potoka

■ prirodni tok

■ zatravnjeni kanal

■ betonizirani kanal

■ jaruga

Tip obale:

■ šumska obala

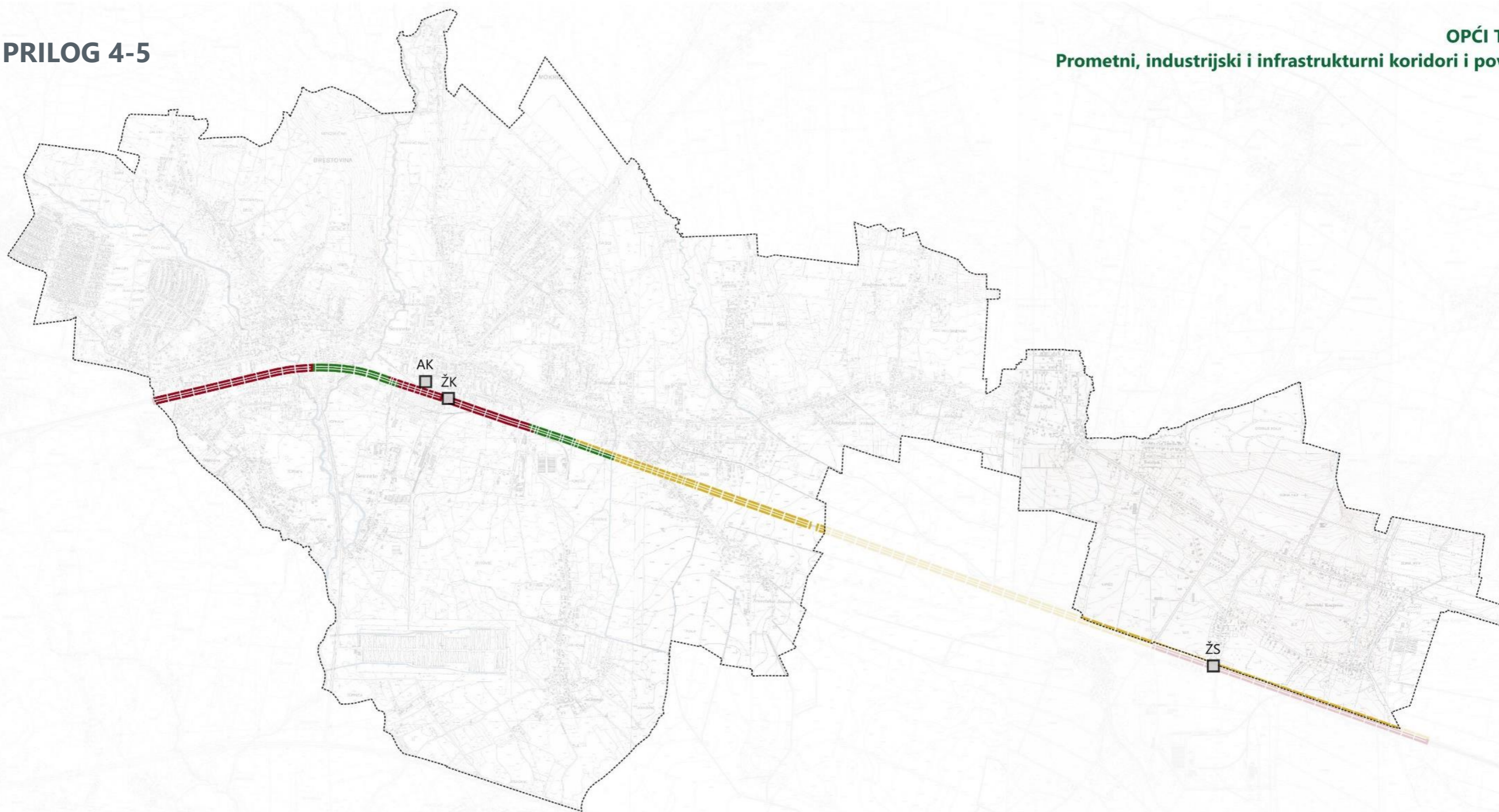
■ travnata obala s nasumičnim grmljem i stablima

■ travnata obala



# PRILOG 4-5

## OPĆI TIP 16 Prometni, industrijski i infrastrukturni koridori i površine



0 0.5 1 km

GUP Sesvete



### Opći tip 16 - Prometni, industrijski i infrastrukturni koridori i površine

Podtip 16.2 - Trase željezničkog i tramvajskog prometa:

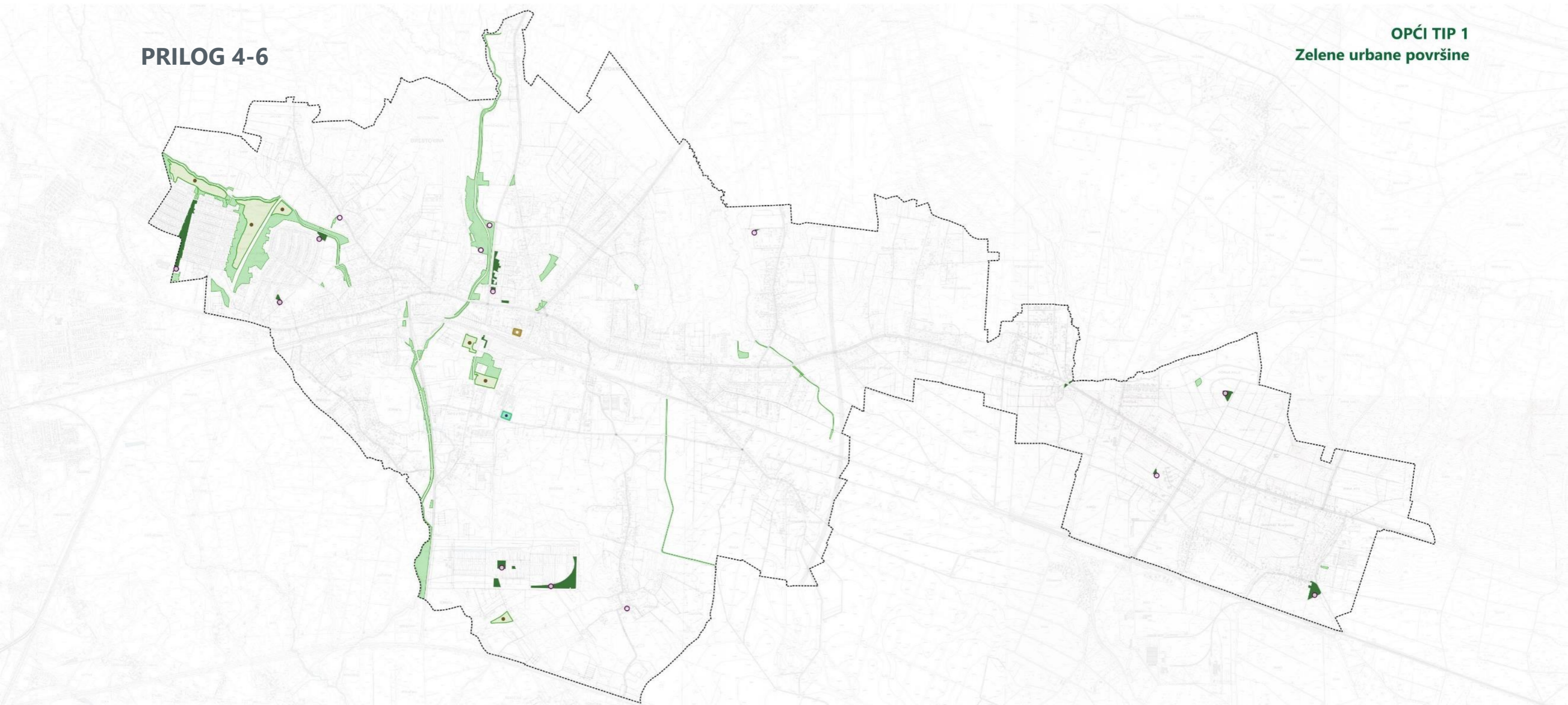
- antropogeni željeznički koridor
- poljoprivredni željeznički koridor
- prirodni i poluprirodni željeznički koridor

- AK - autobusni kolodvor
- ŽK - željeznički kolodvor
- ŽS - željeznička stanica



# PRILOG 4-6

## OPĆI TIP 1 Zelene urbane površine



0 0.5 1 km

GUP Sesvete

- Opći tip 1 - Zelene urbane površine:**
- Podtip 1.1 - Gradski park
- Podtip 1.2 - Stambeni park
- Podtip 1.3 - Tematski park
- Podtip 1.4 - Urbani i društveni vrtovi
- Podtip 1.5 - Ostale zelene urbane površine

○ Dječja igrališta unutar zelenih urbanih površina





# PRILOG 4-7

## OPĆI TIP 2 Stambeni krajobrazi



0 0.5 1 km

GUP Sesvete



### Opći tip 2 - Stambeni krajobrazi:

Podtip 2.1 - Stambeni krajobrazi višestambene izgradnje

- s većim udjelom stambenog zelenila
- s manjim udjelom stambenog zelenila
- bez stambenog zelenila

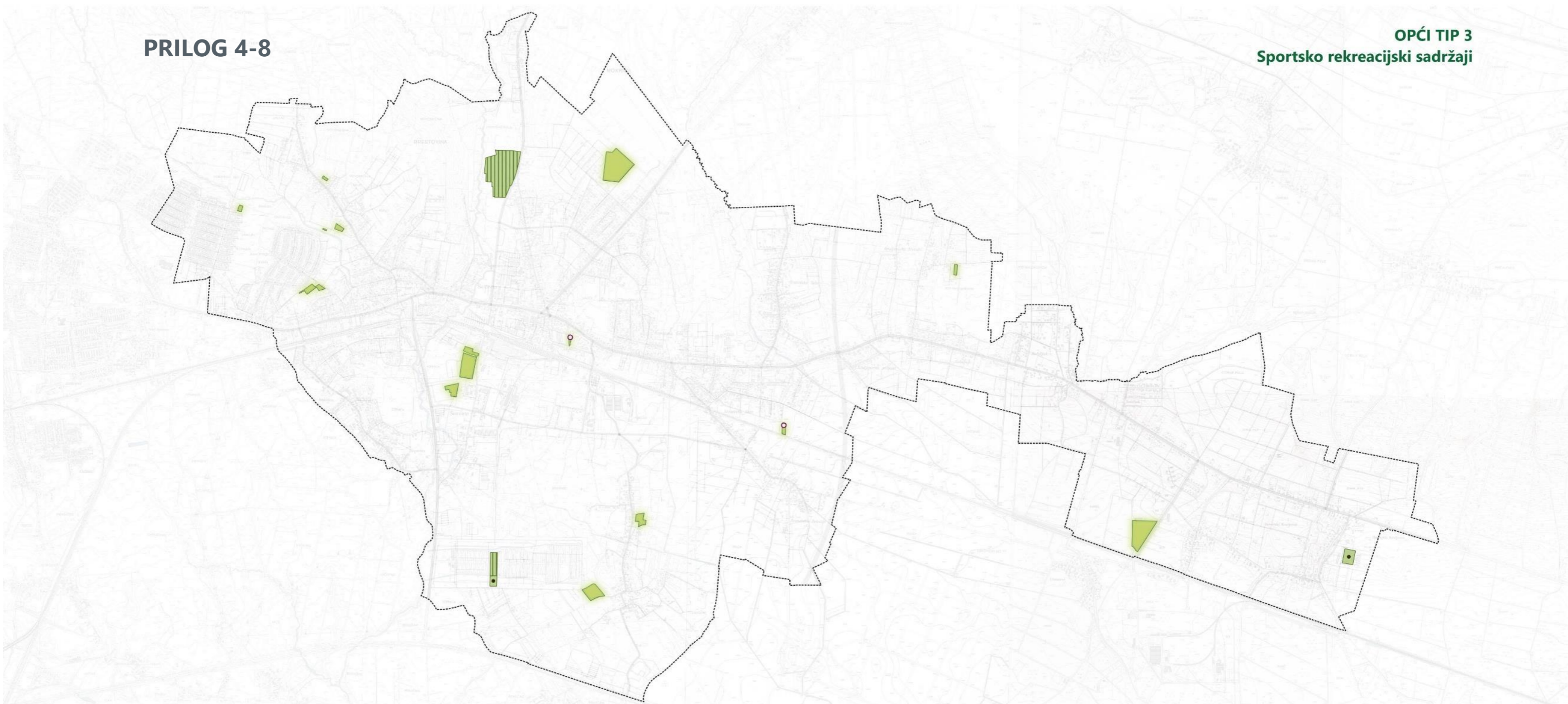
Podtip 2.2 - Stambeni krajobrazi individualne izgradnje

Dječja igrališta unutar stambenih krajobraza



# PRILOG 4-8

## OPĆI TIP 3 Sportsko rekreacijski sadržaji



0 0.5 1 km

GUP Sesvete



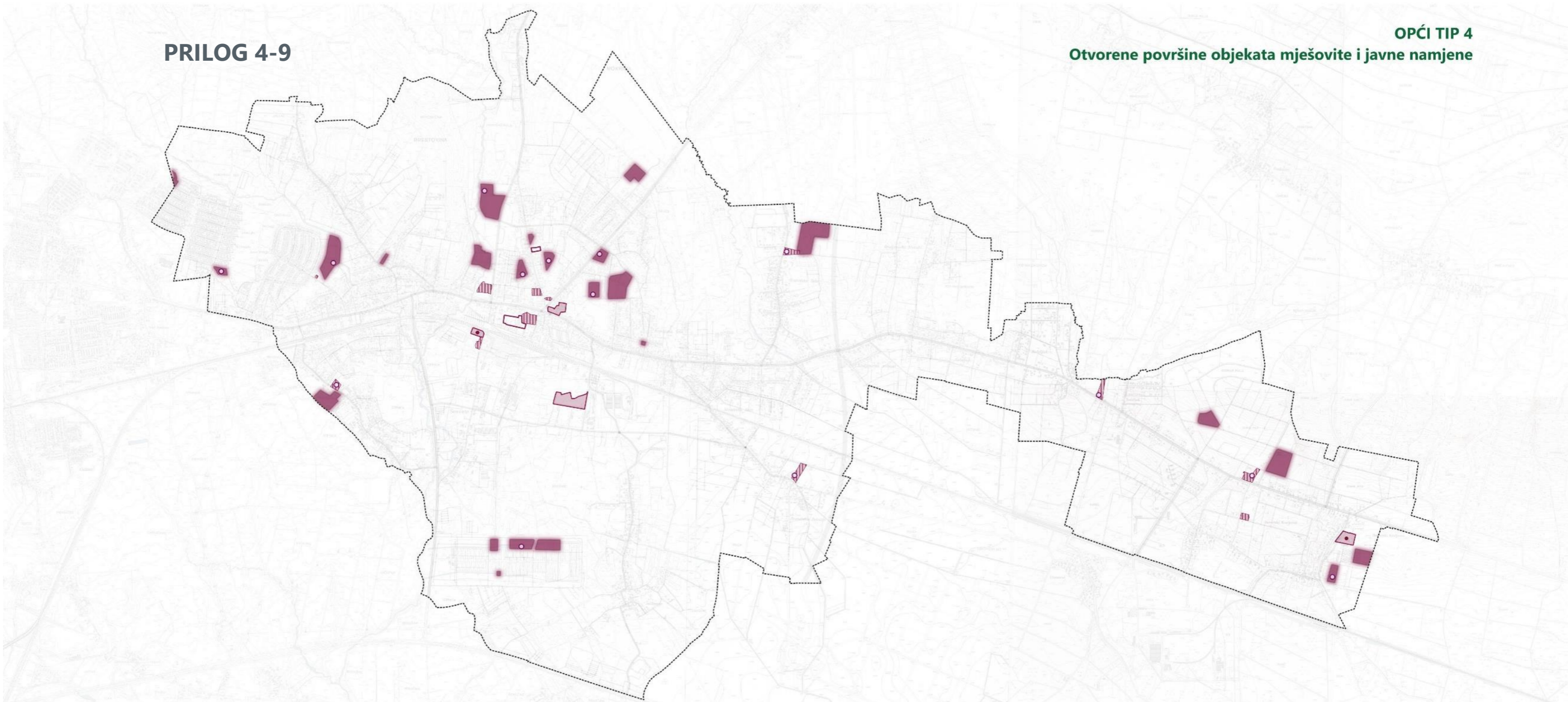
### Opći tip 3 - Sportsko rekreacijski sadržaji:

- Podtip 3.1 - Sportsko rekreacijski centar bez sportsko rekreacijskih sadržaja na otvorenom
- ▨ Podtip 3.2 - Sportsko rekreacijski centar sa sportsko rekreacijskim sadržajima na otvorenom
- ▨ Podtip 3.3 - Sportski tereni, sportska igrališta i staze
- Dječja igrališta unutar sportsko rekreacijskih sadržaja



# PRILOG 4-9

## OPĆI TIP 4 Otvorene površine objekata mješovite i javne namjene



0 0.5 1 km

GUP Sesvete



### Opći tip 4 - Otvorene površine objekata mješovite i javne namjene:

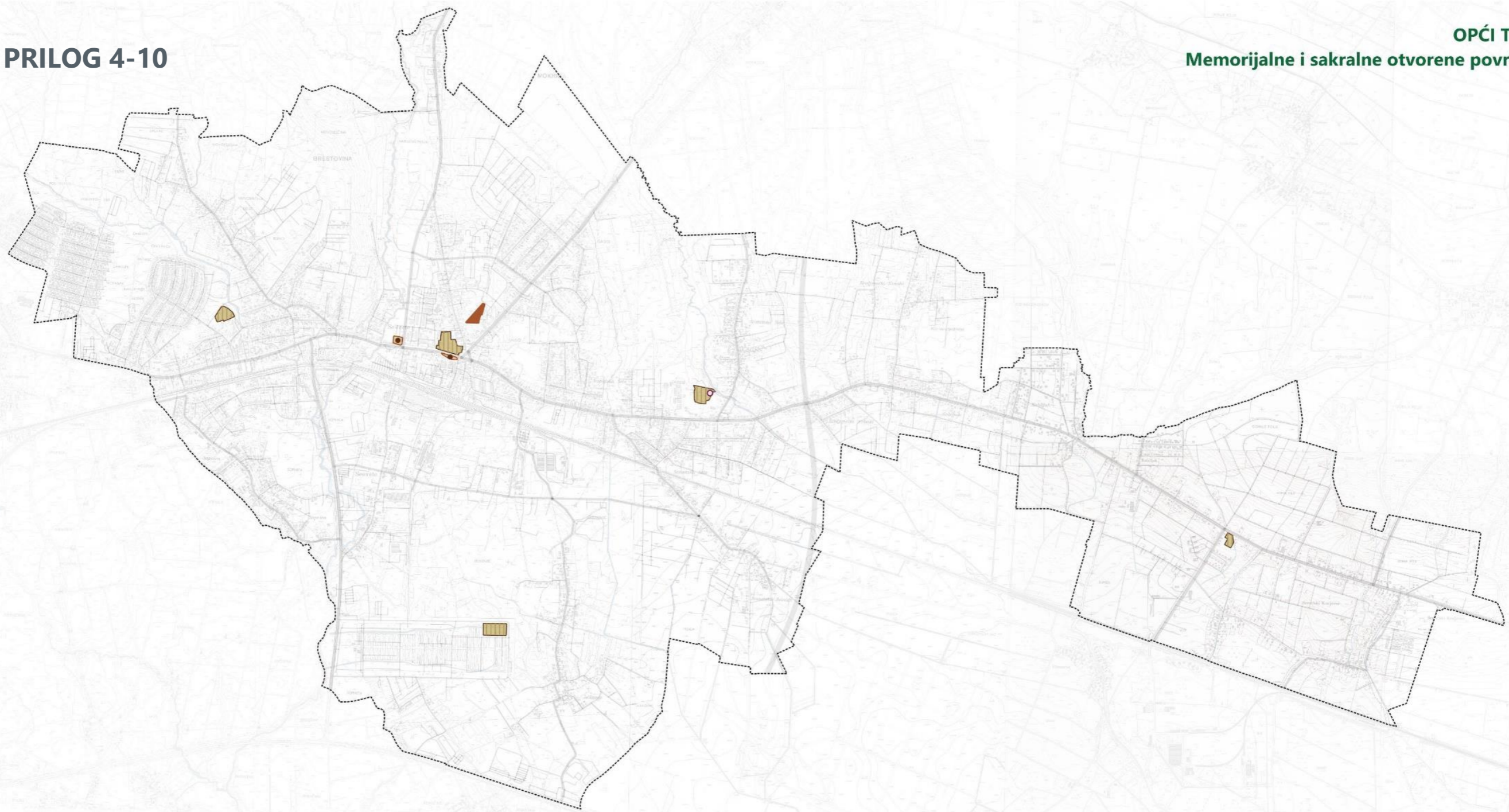
- Podtip 4.1 - Otvorene površine obrazovnih i odgojnih ustanova
- Podtip 4.2 - Otvorene površine zdravstvenih i lječilišnih objekata
- Podtip 4.3 - Otvorene površine ostalih objekata društvene i komercijalne namjene
- Podtip 4.4 - Otvorene površine ostalih objekata kulturne baštine (kurije, povijesni objekti i sl.)
- Podtip 4.5 - Tržnice, sajmišta i sl.

○ Dječja igrališta unutar otvorenih površina objekata mješovite i javne namjene



# PRILOG 4-10

## OPĆI TIP 5 Memorijalne i sakralne otvorene površine







0 0.5 1 km

GUP Sesvete



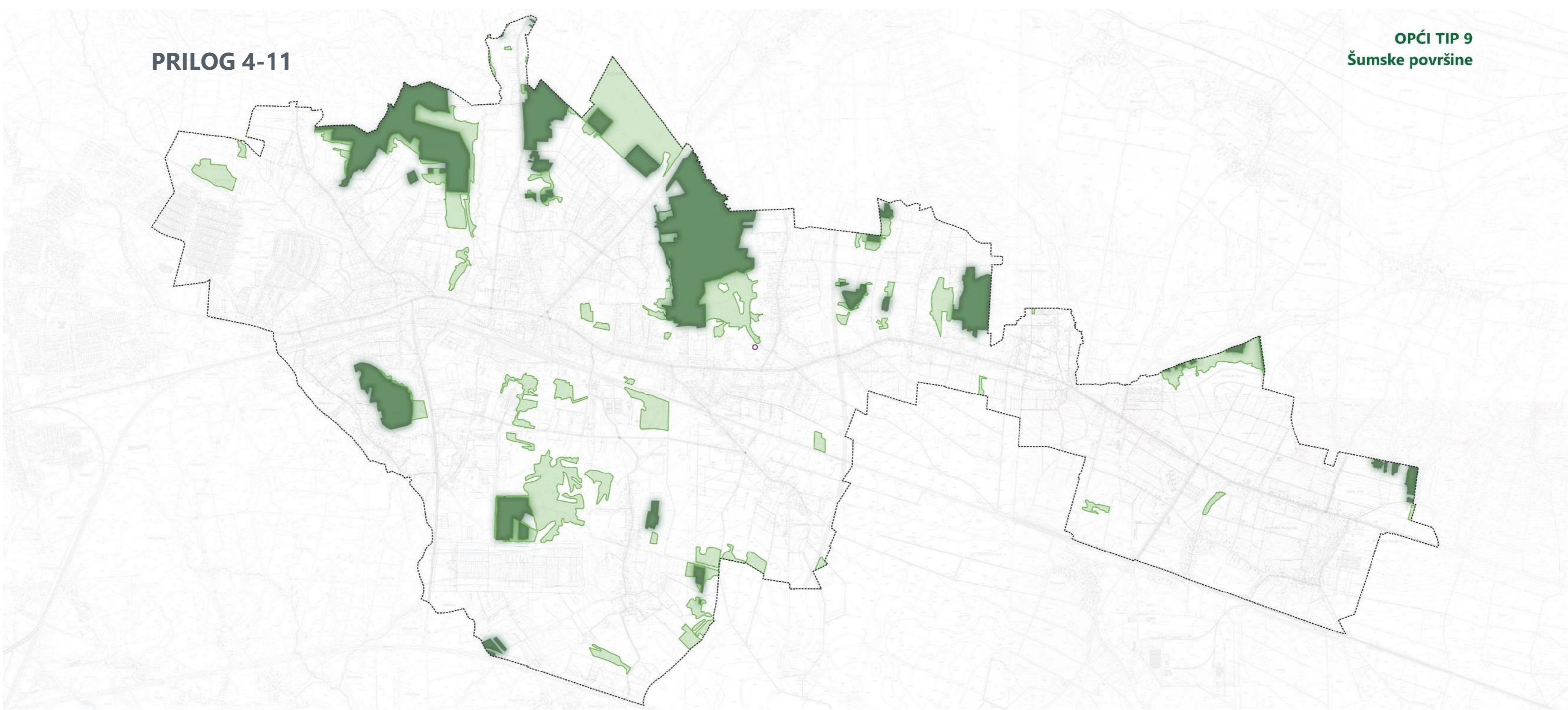
### Opći tip 5 - Memorijalne i sakralne otvorene površine:

-  Podtip 5.1 - Groblja
-  Podtip 5.2 - Spomen područja i memorijalne površine
-  Podtip 5.3 - Otvorene površine crkva i vjerskih objekata
-  Dječja igrališta unutar memorijalnih i sakralnih otvorenih površina



PRILOG 4-11

OPĆI TIP 9  
Šumske površine



0 0.5 1 km

GUP Sesvete



Opći tip 9 - Šumske površine

- Podtip 9.1 - Gospodarske šume
- Podtip 9.2 - Zaštitne šume



PRILOG 4-12

OPĆI TIP 10  
Prirodne ili poluprirodne površine



0 0.5 1 km

☐ GUP Sesvete



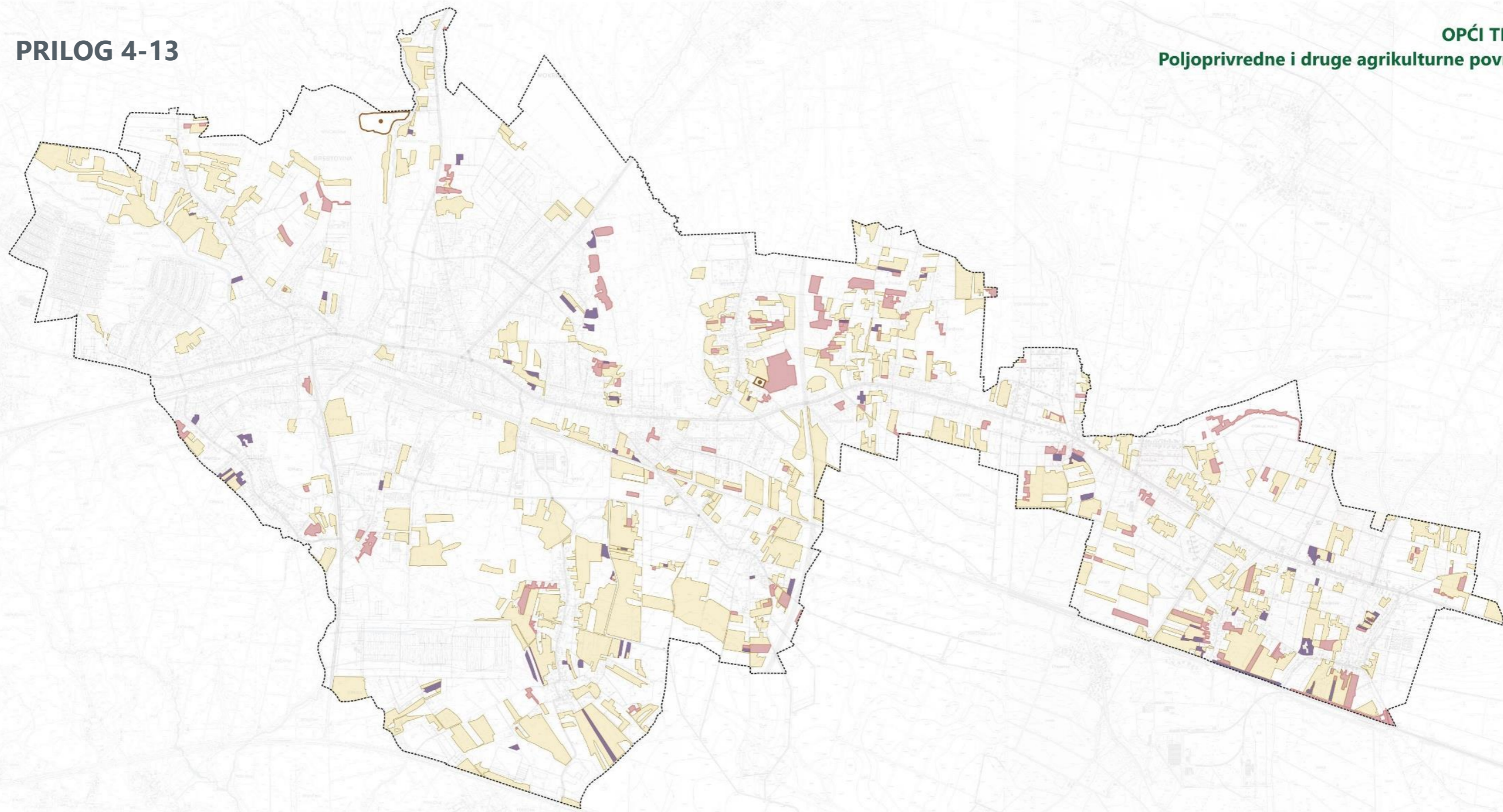
**Opći tip 10 - Prirodne ili poluprirodne površine**

- ☐ Podtip 10.1 - Površine u zarastanju, neodržavane ili povremeno održavane površine
- ☐ Podtip 10.2 - Površine u sukcesiji i druge poluprirodne površine



PRILOG 4-13

OPĆI TIP 11  
Poljoprivredne i druge agrikulturne površine



0 0.5 1 km

☐ GUP Sesvete



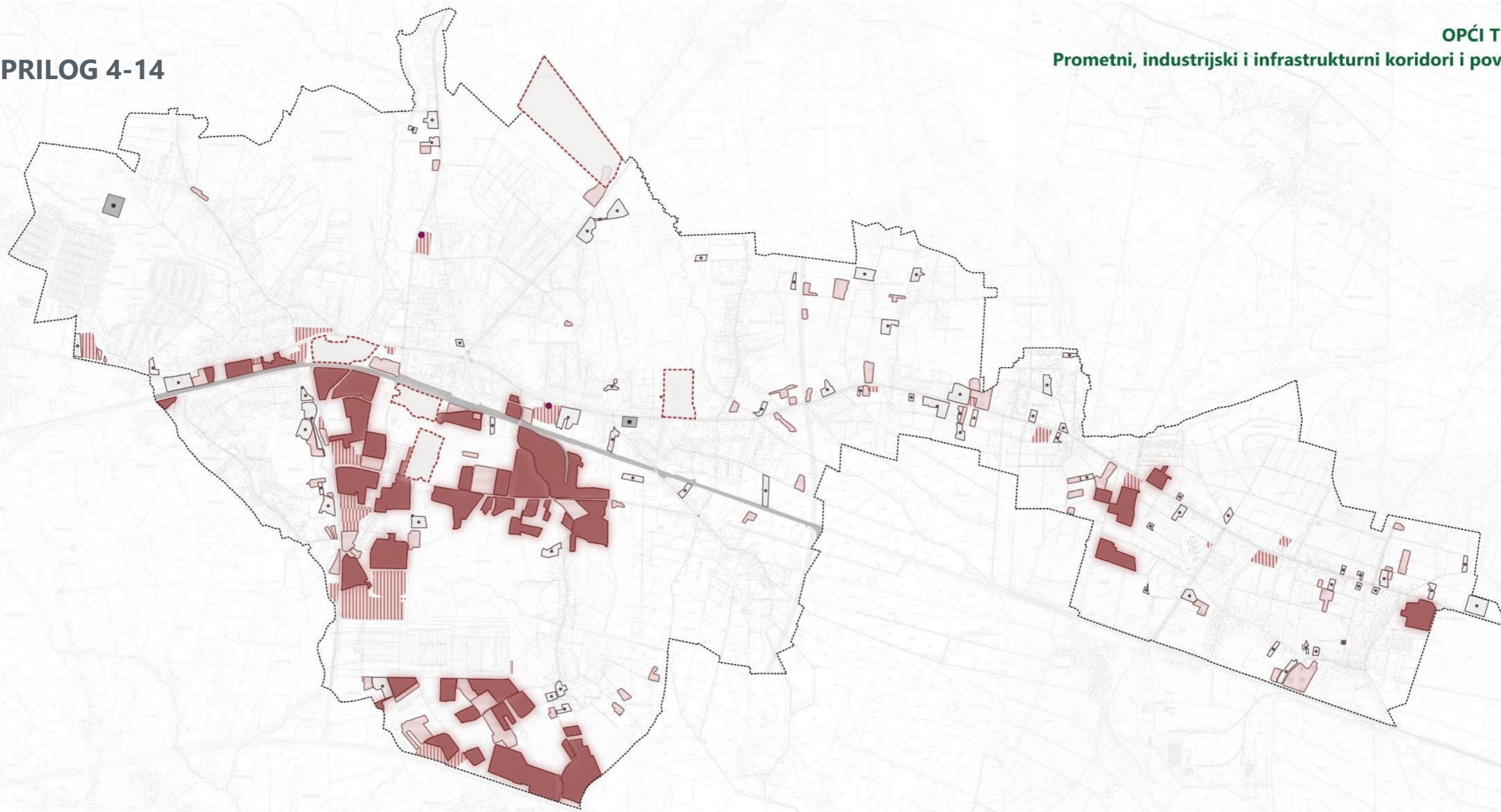
**Opći tip 11 - Poljoprivredne i druge agrikulturne površine**

- Podtip 11.1 - Voćnjaci i vinogradi
- Podtip 11.2 - Oranice i vrtlarska proizvodnja
- Podtip 11.3 - Livade i pašnjaci
- Podtip 11.4 - Rasadnici



# PRILOG 4-14

## OPĆI TIP 16 Prometni, industrijski i infrastrukturni koridori i površine



0 0.5 1 km

GUP Sesvete



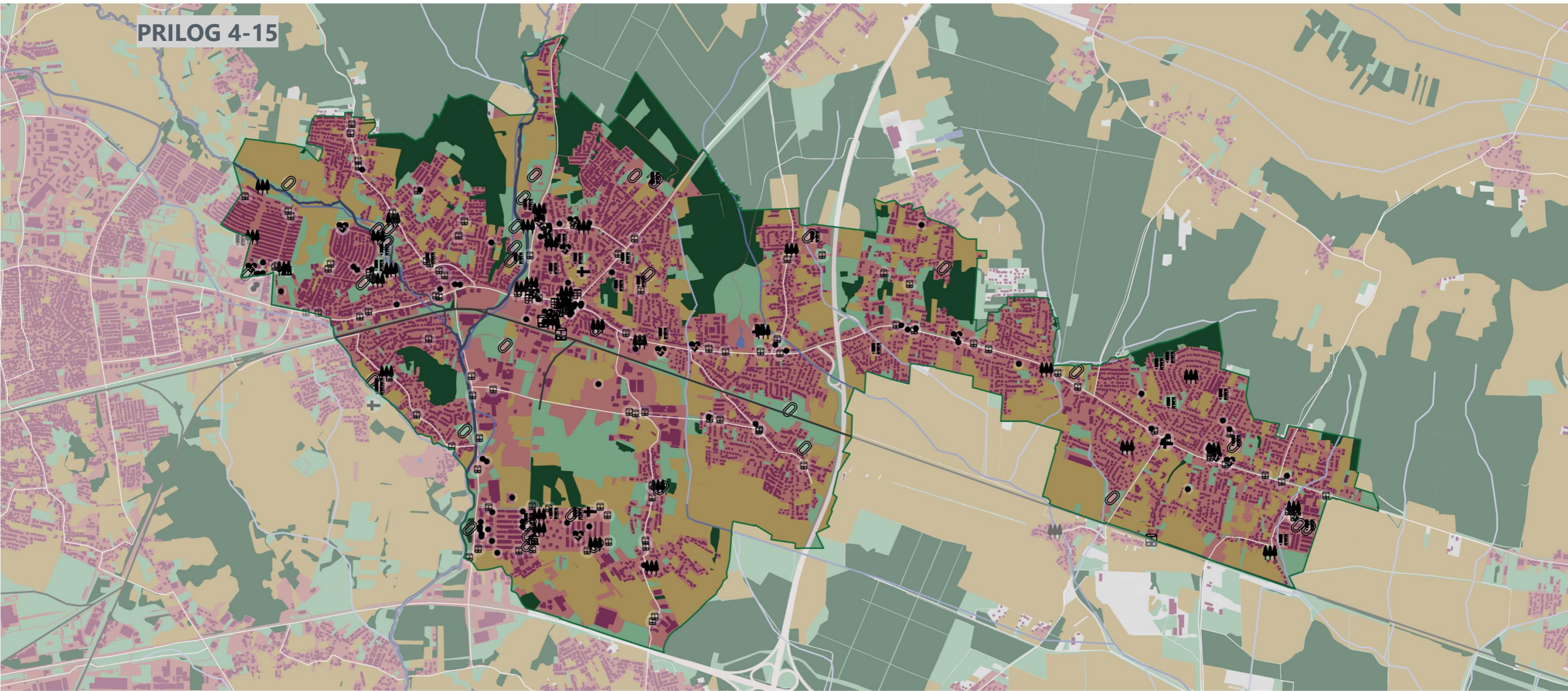
### Opći tip 16 - Prometni, industrijski i infrastrukturni koridori i površine

- Podtip 16.1 - Infrastrukturne površine
- Podtip 16.2 - Trase željezničkog i tramvajskog prometa
- Podtip 16.3 - Velike i srednje industrijske zone
- Podtip 16.4 - Mala, privatno-stambena poduzeća
- Podtip 16.5 - Otvorene površine industrijskih skladišta i parkirališta
- Podtip 16.6 - Komercijalni sadržaji (prodavaonice, benzinske, autopraonice i sl.)
- Podtip 16.7 - Brownfield površine
- Dječje igralište unutar komercijalnih sadržaja





PRILOG 4-15



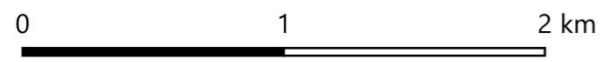
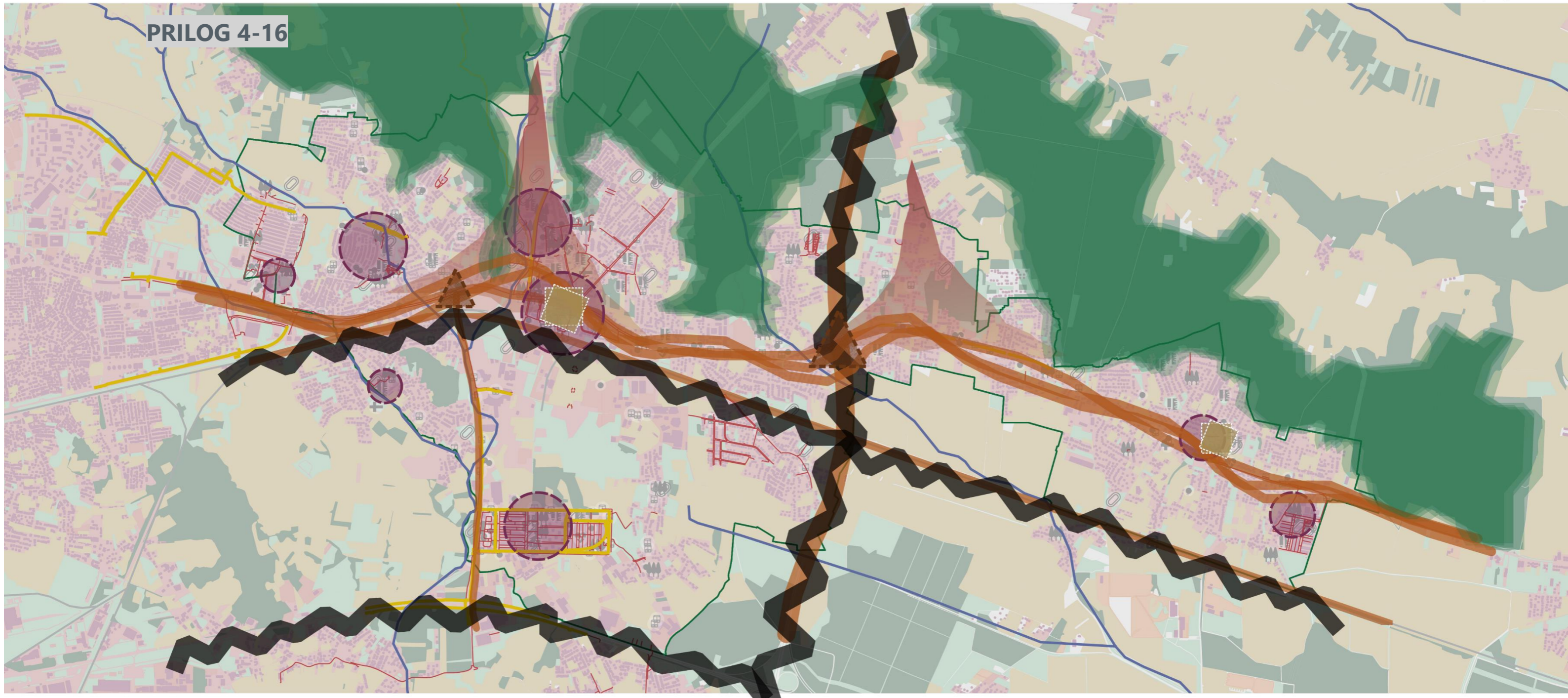
0 1 2 km

- |                                     |                              |                                    |   |                                |                                       |
|-------------------------------------|------------------------------|------------------------------------|---|--------------------------------|---------------------------------------|
| Granica obuhvata (GUP Sesvete)      | Poljoprivredno područje      | Manji vodotok (povremeni i stalni) | Gravitacijske točke                           | Gradski park                   | Tržnica, trgovine, restorani i kafići |
| Niska vegetacija i gradsko zelenilo | Pretežito izgrađeno područje | Željeznička pruga                  | Banke, pošte i administrativno-upravne zgrade | Kolodvor                       | Vjerski objekti                       |
| Visoka vegetacija i šumska područja | Izgrađeni objekti            | Prometnice veće važnosti           | Muzeji i knjižnice                            | Autobusne stanice              | Zdravstvene ustanove i ljekarne       |
|                                     | Vode stajačice               | Prometnice manje važnosti          | Škole i vrtići                                | Lokacije za sport i rekreaciju |                                       |
|                                     | Veći vodotok                 |                                    |   |                                |                                       |





PRILOG 4-16

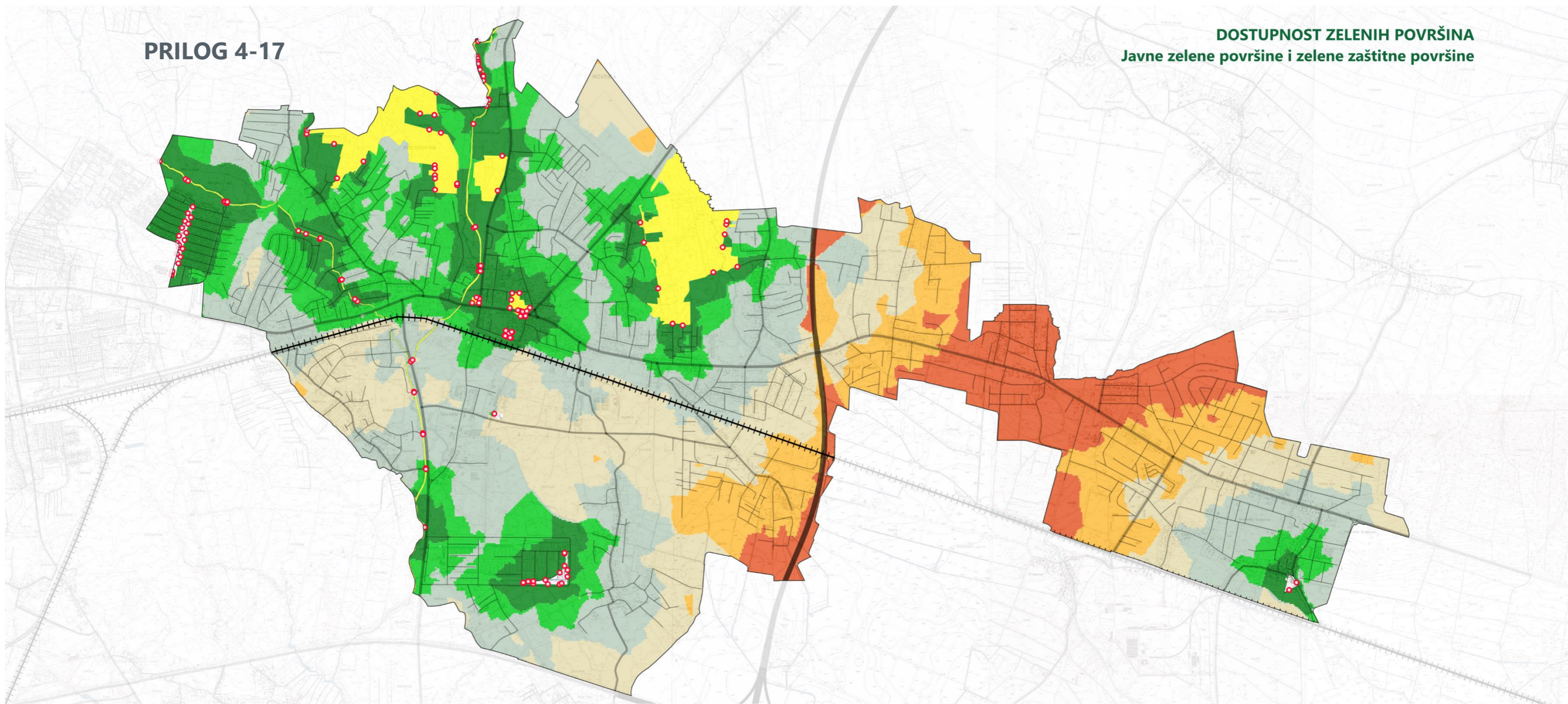


- Granica obuhvata (GUP Sesvete)
- Vodotok
- Bisiklistička staza
- Nogostup
- Centar naselja
- Prostorni rubovi
- Prodiranje izgrađenog u zelene klinove
- Gravitacijske zone
- Glavna čvorišta
- Glavni prometni putevi
- Zeleni klinovi



# PRILOG 4-17

## DOSTUPNOST ZELENIH POVRŠINA Javne zelene površine i zelene zaštitne površine



0 0,5 1 km

GUP SE



● Ulazi

Gravitacijska točka

Javne zelene površine i zelene zaštitne površine

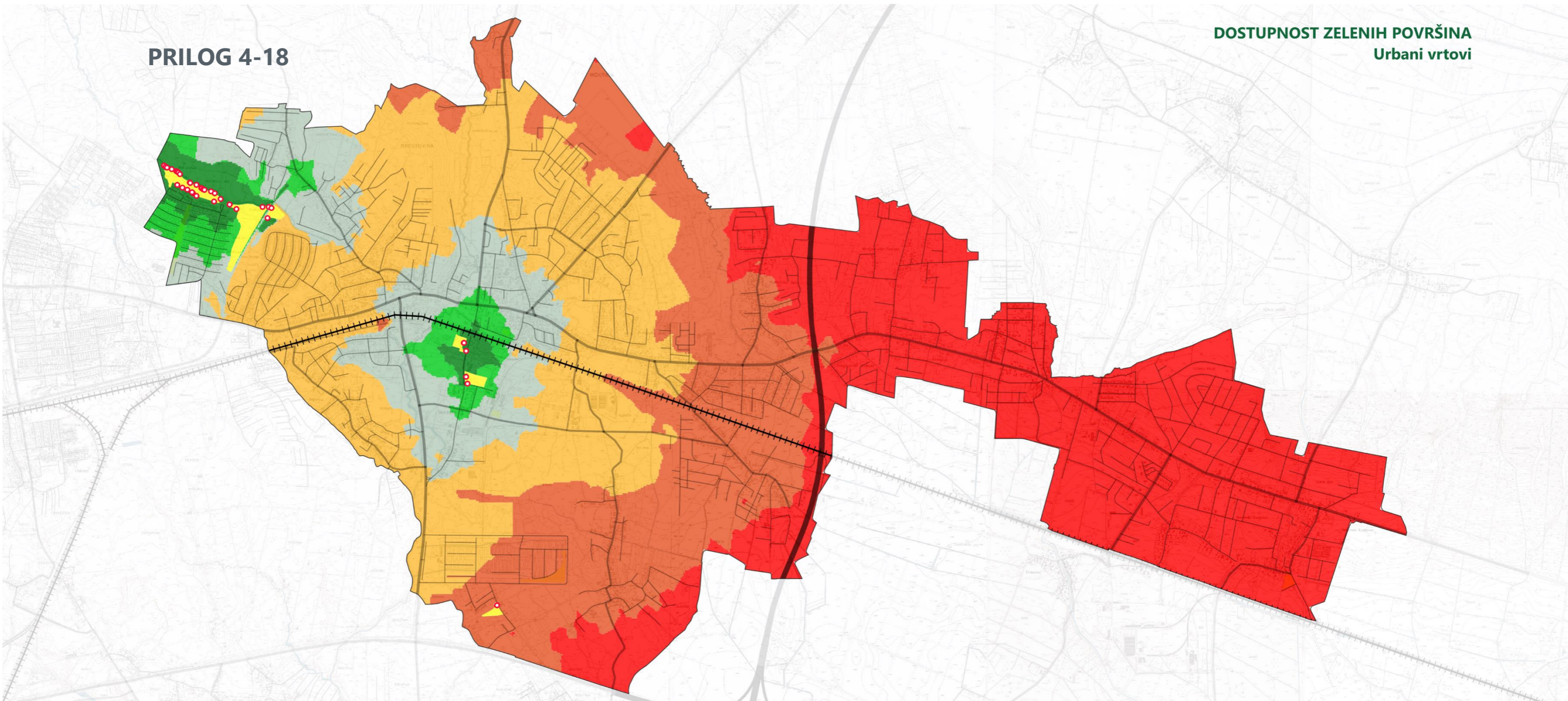
Dostupnost

- 0 - 5 min
- 5 - 10 min
- 10 - 20 min
- 20 - 30 min
- 30 - 45 min
- 45 - 60 min
- 60 <



PRILOG 4-18

DOSTUPNOST ZELENIH POVRŠINA  
Urbani vrtovi



0 0,5 1 km

GUP SE



Ulazi

Gravitacijska točka

Urbani vrtovi

Dostupnost

0 - 5 min

5 - 10 min

10 - 20 min

20 - 30 min

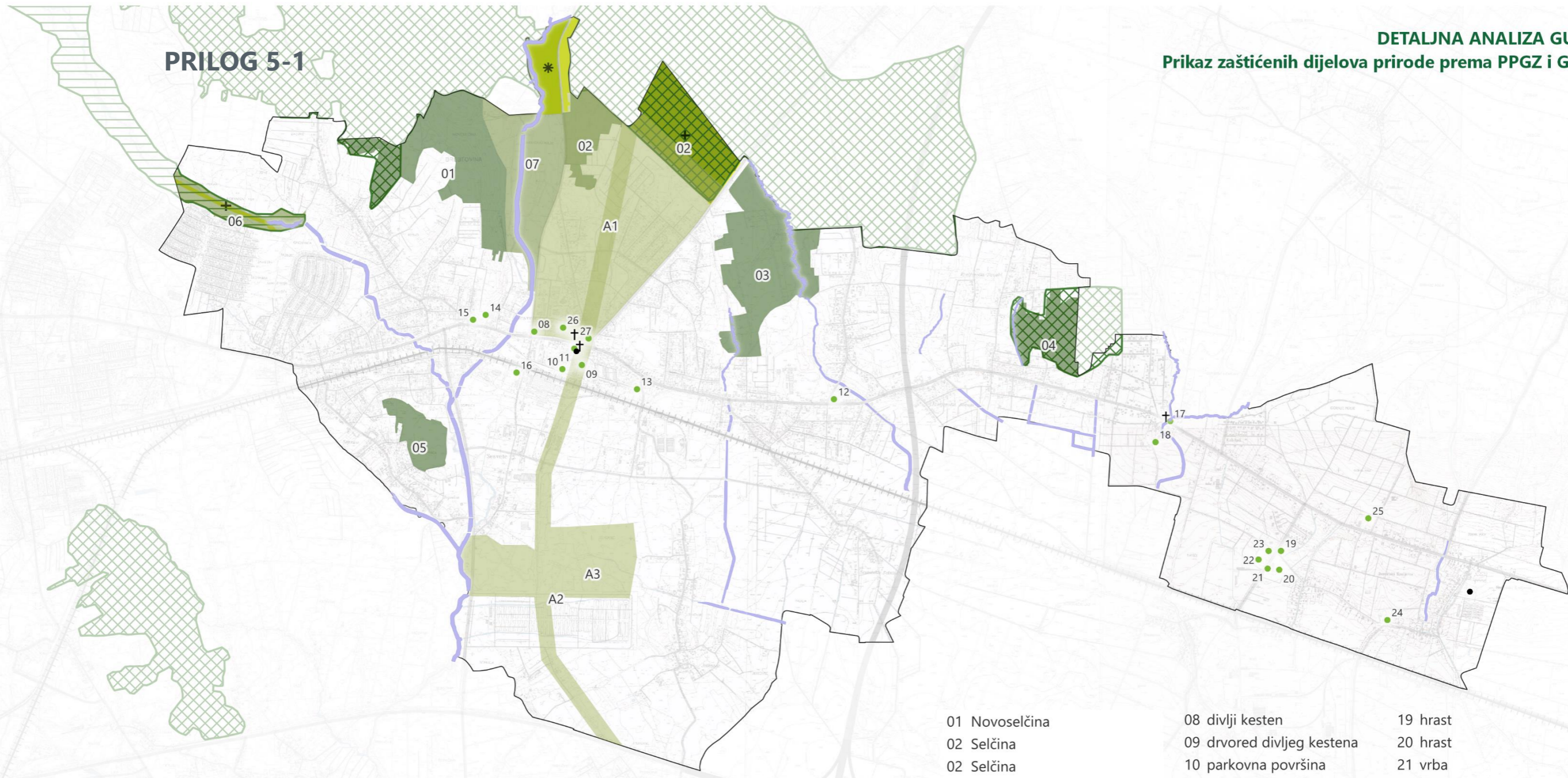
30 - 45 min

45 - 60 min

60 <



## PRILOG 5-1

DETALJNA ANALIZA GUP SE -  
Prikaz zaštićenih dijelova prirode prema PPGZ i GUP SE

01 Novoselčina  
 02 Selčina  
 02 Selčina  
 03 Gajišće  
 04 Pod Magdalenom  
 05 Sopnica  
 06 Dolina potoka Čučerska reka  
 07 Dolina potoka Vuger  
 A1 Arheološko područje Sesvete  
 A2 Sesvete - trasa Rimske ceste  
 A3 Jelkovec

08 divlji kesten  
 09 drvored divljeg kestena  
 10 parkovna površina  
 11 stablo platane  
 12 divlji kesten  
 13 dva stabla platane  
 14 dva stabla graba  
 15 stablo jele  
 16 skupina divljeg kestena  
 17 četiri lipe uz raspelo  
 18 dva hrasta

19 hrast  
 20 hrast  
 21 vrba  
 22 hrast  
 23 drvored platana u Ulici I. Politea  
 24 grupacija hrastova  
 25 grupacija stabala  
 26 hrast  
 27 tri hrasta

0 0.5 1 km

GUP SE



Potoci

Zaštićeni dijelovi prirode (PP Grada Zagreba)

Vrijedne gradske park šume

Vrijedni krajolik

Zaštićeni dijelovi prirode (GUP Sesveta)

Arheološko područje

Krajolik

Sesvetska šume

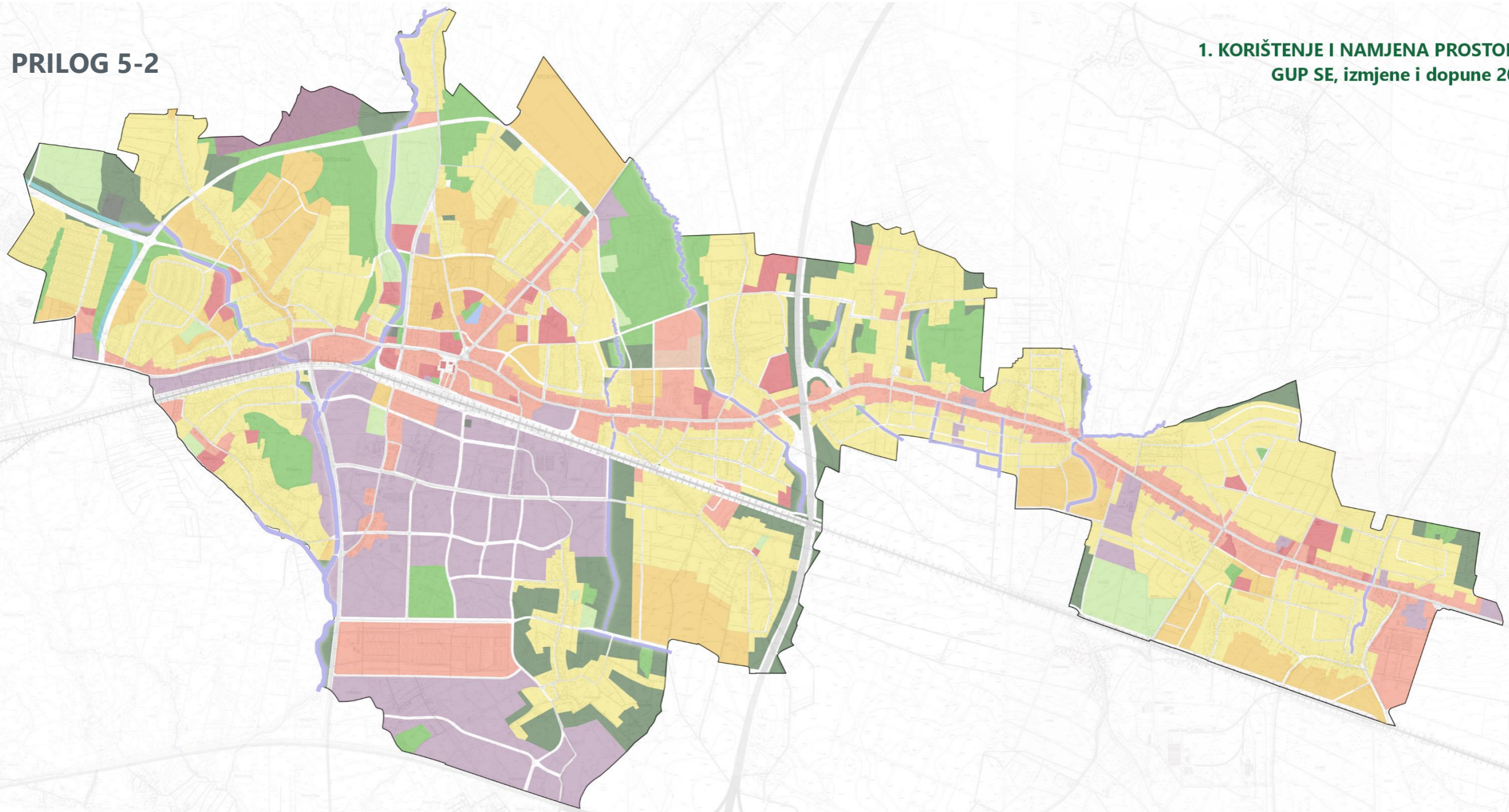
• Civilna građevina

† Sakralna građevina

• Vrijedni parkovi, vrtovi i drvoredi



## PRILOG 5-2

1. KORIŠTENJE I NAMJENA PROSTORA -  
GUP SE, izmjene i dopune 2015.

0 0.5 1 km

  
 GUP SE


## 1. Korištenje i namjena prostora

Gospodarska namjena - G

Groblje

Javna i društvena namjena - D

Javne zelene površine - Z1, Z2

Mješovita namjena - M

Mješovita namjena - pretežito stambena - M1

Načelna lokacija

Posebna namjena - N

Površine infrastrukturnih sustava - IS

Sportsko rekreacijska namjena - R

Stambena namjena - S

Zaštitne zelene površine - Z

Vodno dobro - potoci i kanali - V



## PRILOG 5-3

DETALJNA ANALIZA GUP SE  
Odnos namjena u funkciji ZI i planiranih prometnica

0 0.5 1 km

GUP SE

**1. Korištenje i namjena (GUP SE)**

- Javne zelene površine - Z1
- Sportsko - rekreacijska namjena - R
- Zaštitne zelene površine - Z
- Sesevtske park šume - Z2
- Potoci

**3.a Prometna mreža (GUP SE)**

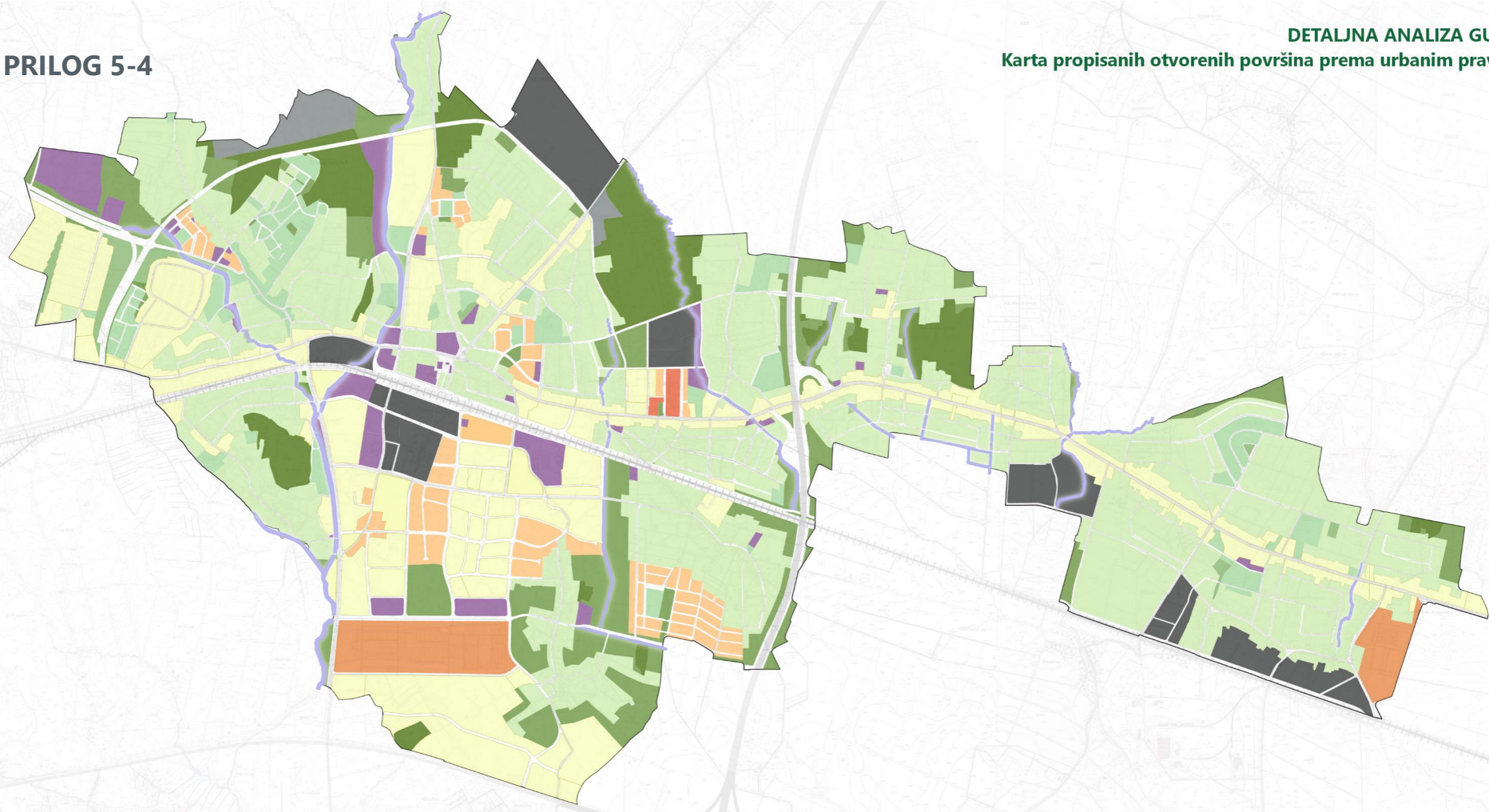
- Postojeća željeznička pruga - magistralna glavna
- Postojeća gradska autocesta
- Planirana gradska autocesta

- Planirana glavna gradska ulica
- Planirani mogući alternativni koridori glavne gradske ulice - zaobilaznica središta Seseveta
- Planirana gradska ulica
- Planirana sabirna ulica



PRILOG 5-4

DETALJNA ANALIZA GUP SE -  
Karta propisanih otvorenih površina prema urbanim pravilima



0 0.5 1 km

GUP SE



Propisane otvorene površine (%) (GUP i UPU)

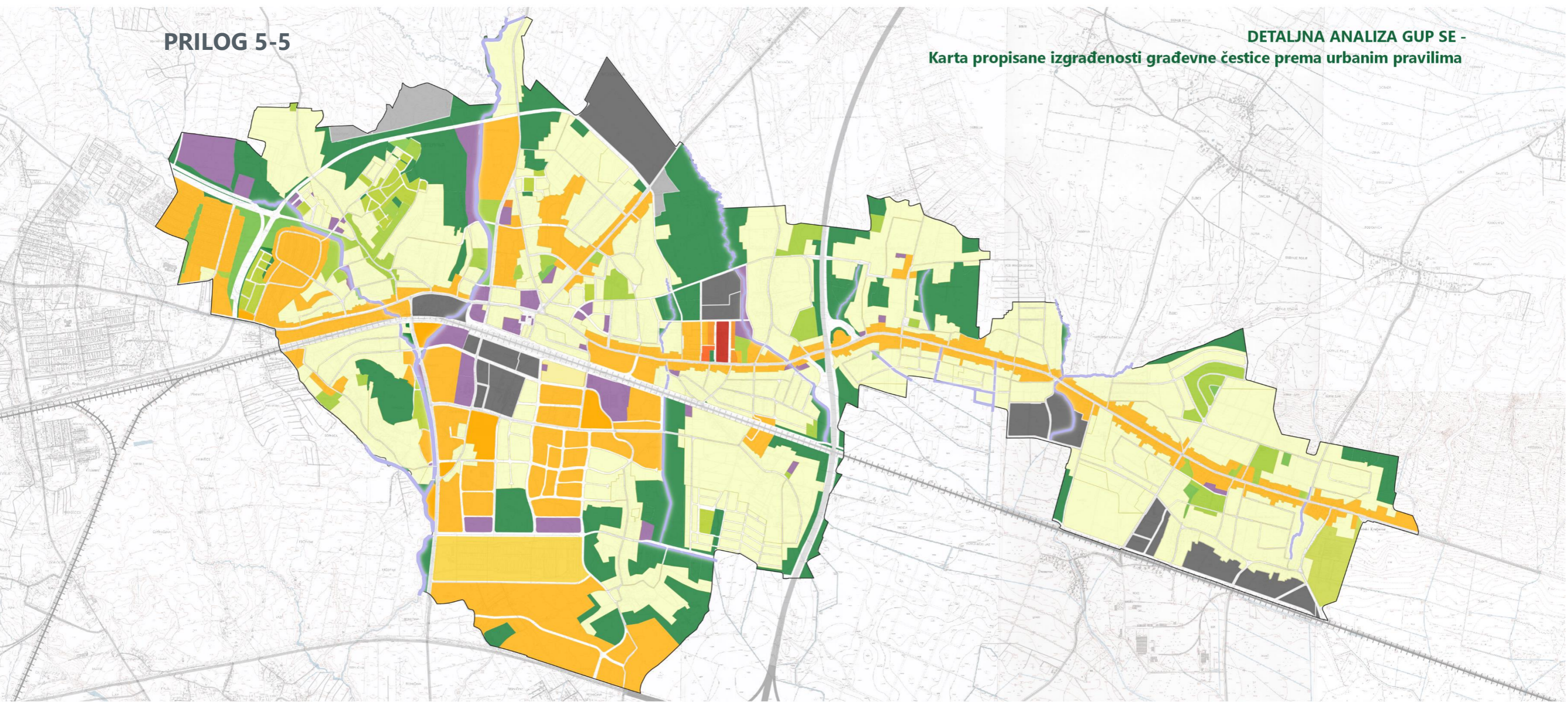
Plan gospodarenja šumama	60
100	50
90	40
70	20

Nije propisano
Prema posebnim propisima
UPU nije usvojen
Potoci



PRILOG 5-5

DETALJNA ANALIZA GUP SE -  
Karta propisane izgrađenosti građevne čestice prema urbanim pravilima



Propisane izgrađenosti građevne čestice  
(izražene u postotku - %) (GUP i UPU)

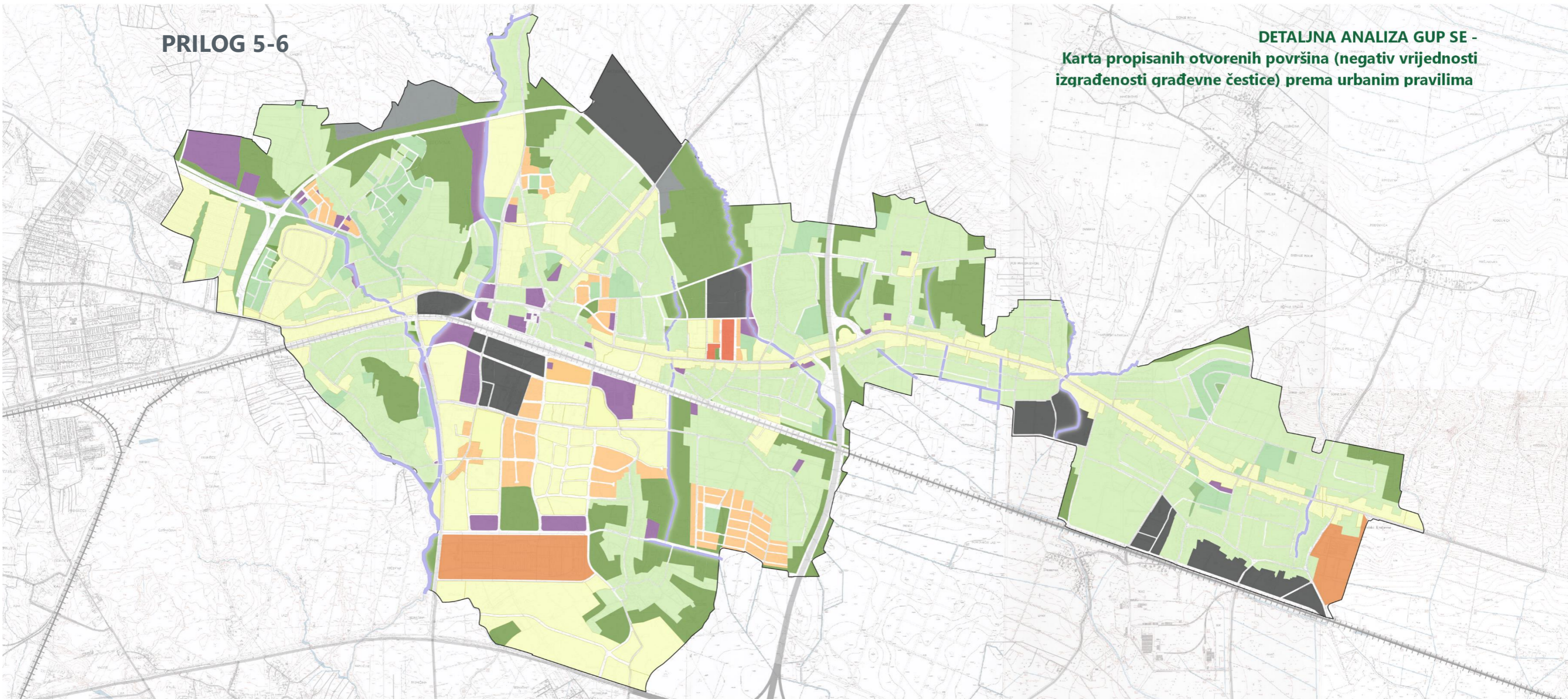
	0 %		15 %		46 %
	10 %		25 %		50 %
			30 %		60 %
			35 %		80 %
			40 %		82 %

	Nije propisano
	Prema posebnim propisima
	UPU nije usvojen
	Potoci



## PRILOG 5-6

**DETALJNA ANALIZA GUP SE -**  
**Karta propisanih otvorenih površina (negativ vrijednosti**  
**izgrađenosti građevne čestice) prema urbanim pravilima**



0 0.5 1 km


□ GUP SE



**Propisane otvorene površine (izražene u postotku - %) (GUP i UPU)**



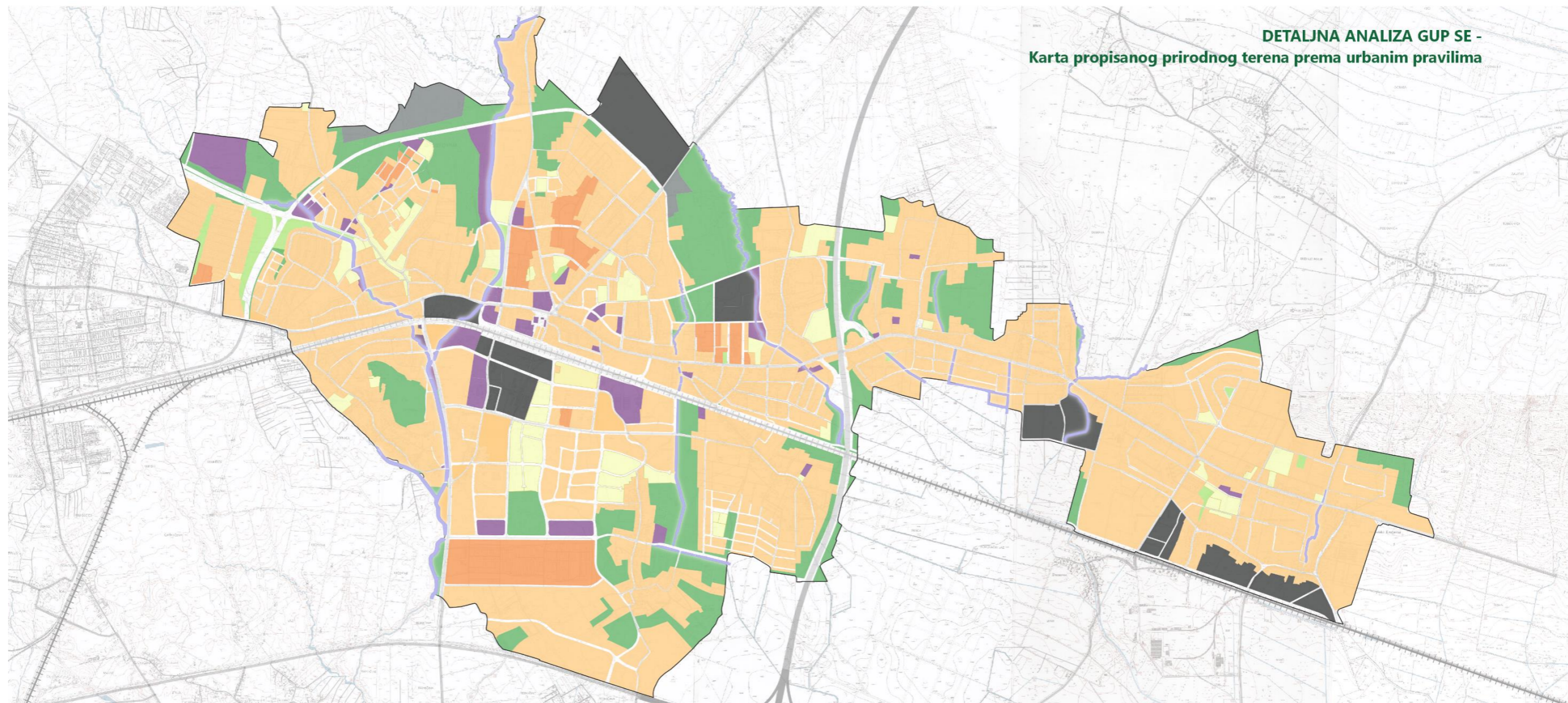
 Prema posebnim propisima

 UPU nije usvojen

 Potoci



# PRILOG 5-7



**DETALJNA ANALIZA GUP SE -**  
**Karta propisanog prirodnog terena prema urbanim pravilima**

0 0.5 1 km

GUP SE



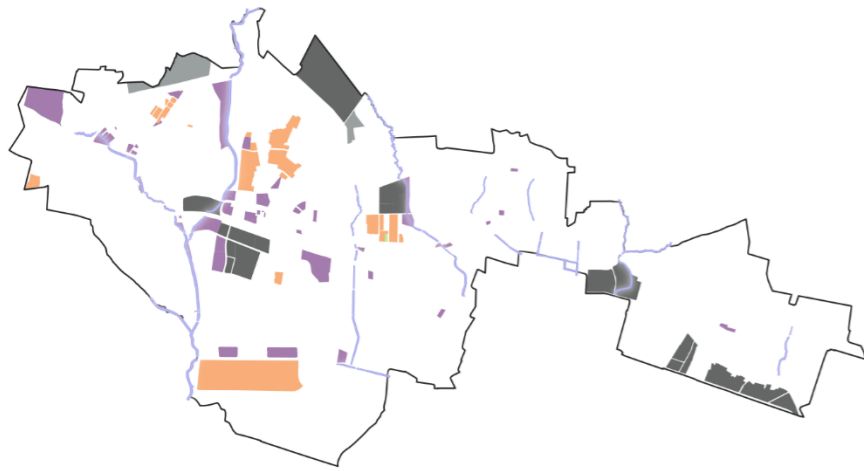
**Propisani prirodni teren (%) (GUP i UPU)**

- Prema posebnim propisima
- Nije propisano
- 20 %
- 30 %
- 40 %
- 90 %
- 100 %
- UPU nije usvojen
- Potoci

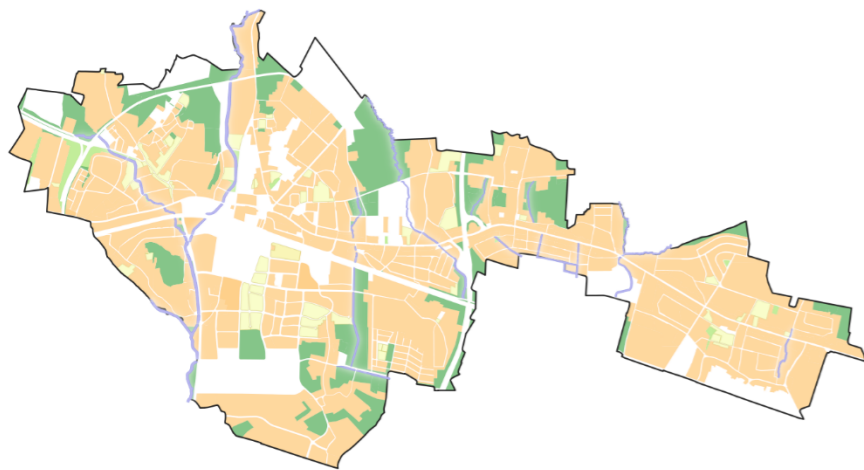


## PRILOG 5-8

### Analiza pritisaka

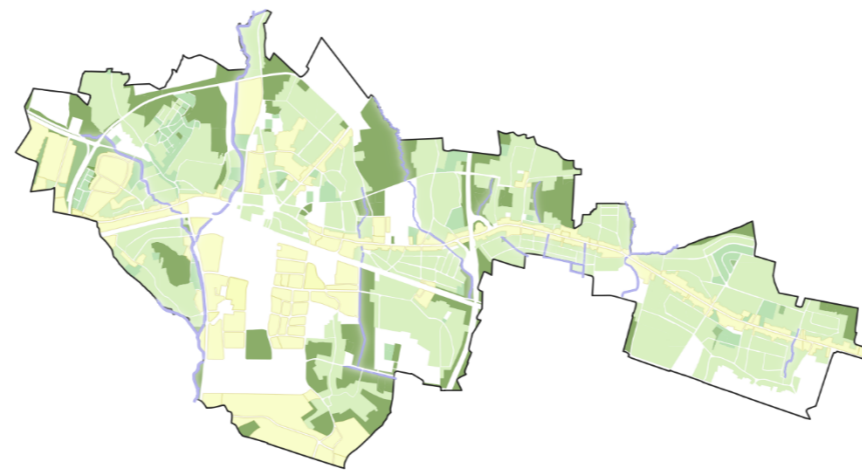
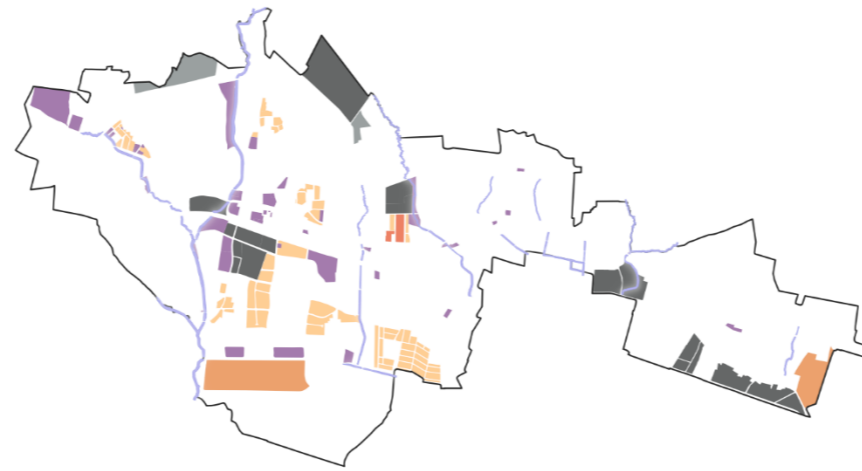


### Analiza potencijala

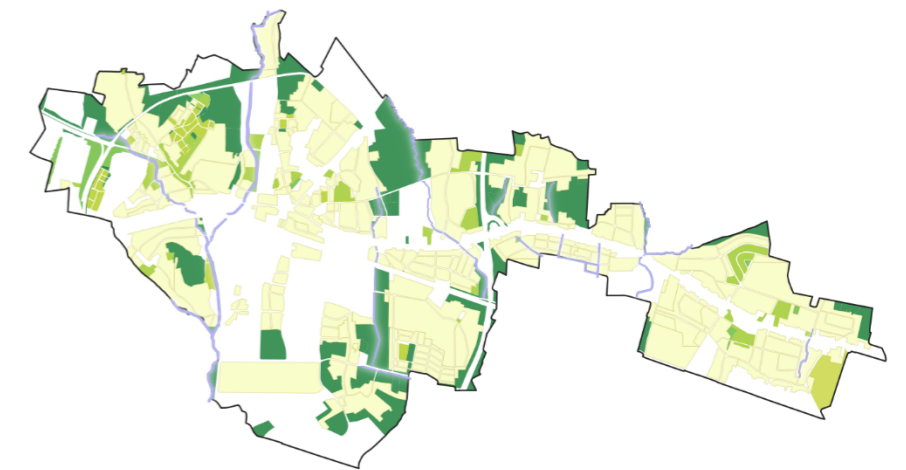
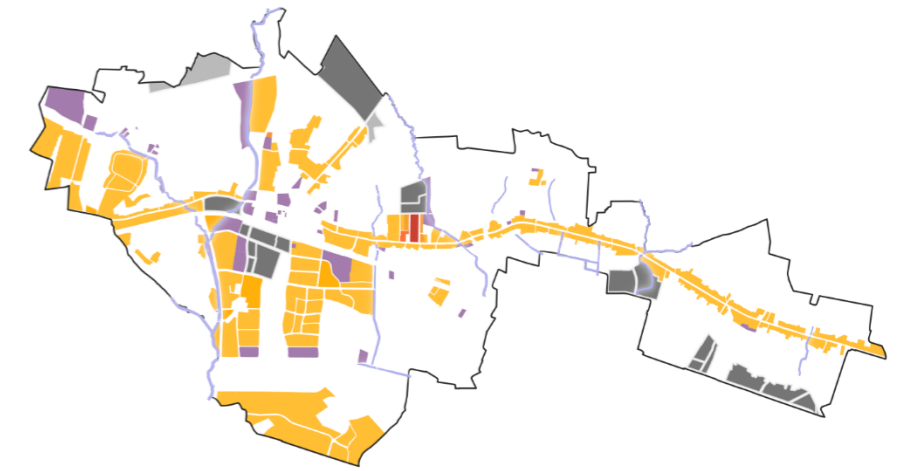


Analiza pritisaka i potencijala propisanog prirodnog terena prema urbanim pravilima

## DETALJNA ANALIZA GUP SE - Analiza pritisaka i potencijala propisanih urbanih pravila (GUP i UPU)



Analiza pritisaka i potencijala propisanih otvorenih površina prema urbanim pravilima



Analiza pritisaka i potencijala propisane izgrađenosti građevne čestice prema urbanim pravilima



PRILOG 5-9

OGRANIČENJA I POTENCIJALI prirodnost otvorenih površina



0 0.5 1 km

GUP SE



- Područja srednje visoke do visoke prirodnosti
- Zaštićena kulturno-povijesna dobra: Vrijedni parkovi, vrtovi i drvoredi
- Zaštićeni dijelovi prirode - Sesevtske šume:
  - 1 - Novoselčina
  - 2 - Selčina
  - 3 - Gajišće
  - 4 - Pod Magdalenom
  - 5 - Sopnica

- Zaštićeni dijelovi prirode - Krajolik:
  - 6 - Dolina potoka Čučerska reka
  - 7 - Dolina potoka Vuger
- Opći tipovi otvorenih površina gradskih krajobraza:
  - Šume
  - Otvorene zelene površine
  - Vodotoci

- Ekološka mreža:
  - Ekološki koridori
  - Strukturne barijere
  - Veće ekološke točke
  - Smjerovi većih ekoloških koridora



## PRILOG 5-10

OGRANIČENJA I POTENCIJALI  
urbane morfologije

0 0.5 1 km

GUP SE



- Postojeće prometnice  
 — Postojeći zeleni koridor  
 — Uspostava novog koridora na postojeću prometnicu
- Opći tipovi otvorenih površina gradskog krajobraza:
- Šume
  - Otvorene zelene površine
  - Vodotoci

Morfologija izgrađenog područja:

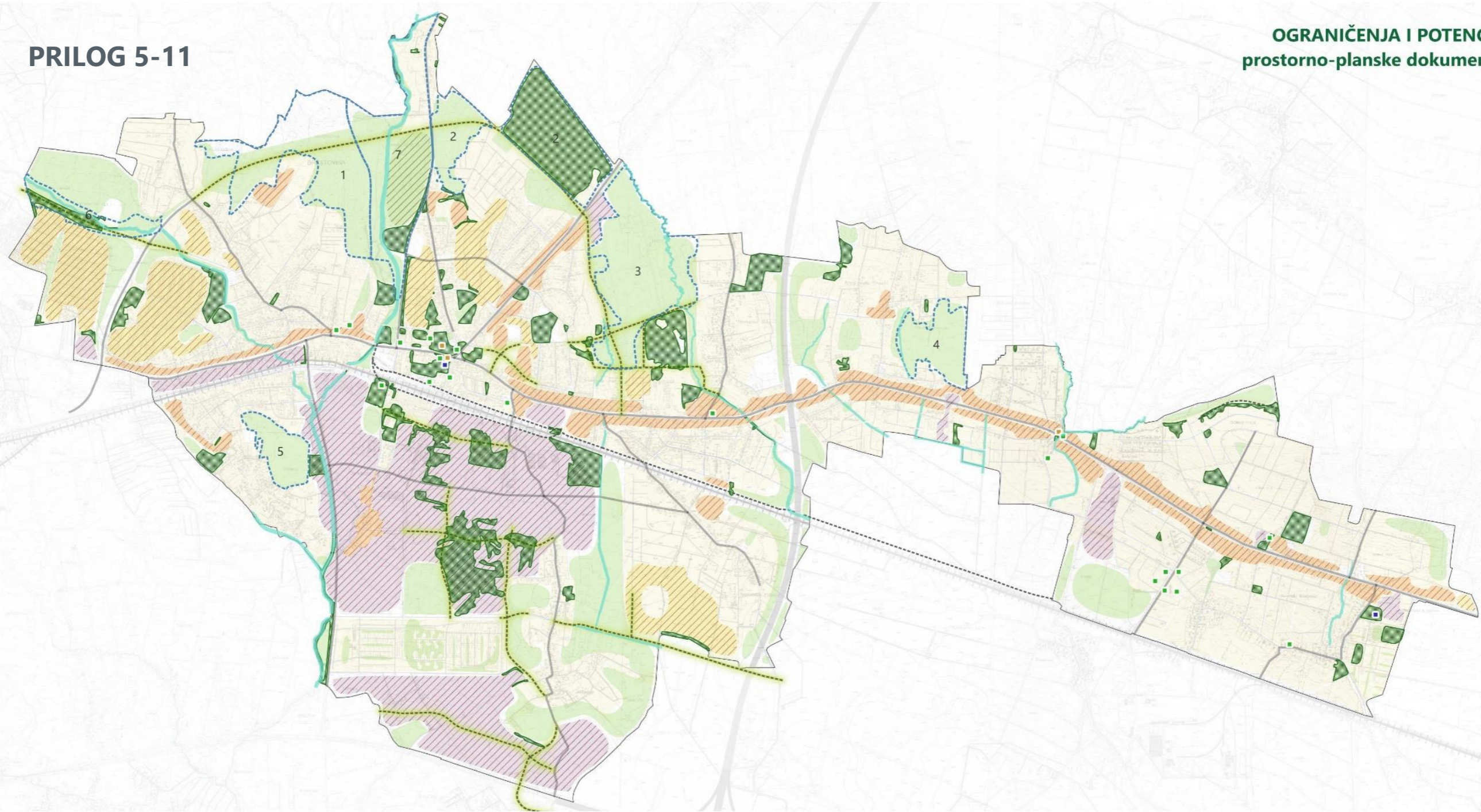
- Rahla izgradnja
- Gusta izgradnja
- Industrijska izgradnja
- Širenje izgrađenog tkiva u prirodno

Urbano-morfološka središta:

- Centar naselja
- Odgojno-obrazovna gravitacija
- Sportsko-rekreacijska gravitacija



## PRILOG 5-11

OGRANIČENJA I POTENCIJALI  
prostorno-planske dokumentacije

0 0.5 1 km

GUP SE



— Postojeće prometnice

- - - Planirane prometnice

 Uspostava novog koridora  
na planiranu prometnicu

Zaštićena kulturno-povijesna dobra

■ Civilna građevina

■ Sakralna građevina

■ Vrijedni parkovi, vrtovi i drvoredi

Zaštićeni dijelovi prirode - Sesevetske šume i krajolici

1 - Novoselčina

2 - Selčina

3 - Gajišće

4 - Pod Magdalenom

5 - Sopnica

6 - Dolina potoka Čučerska reka

7 - Dolina potoka Vuger

Kig &gt; 45% prema namjeni:

Gospodarska namjena

Mješovita namjena

Sportsko-rekreacijska

Stambena namjena

Zelene površine prema namjeni:

- javne zelene površine - Z1, Z2

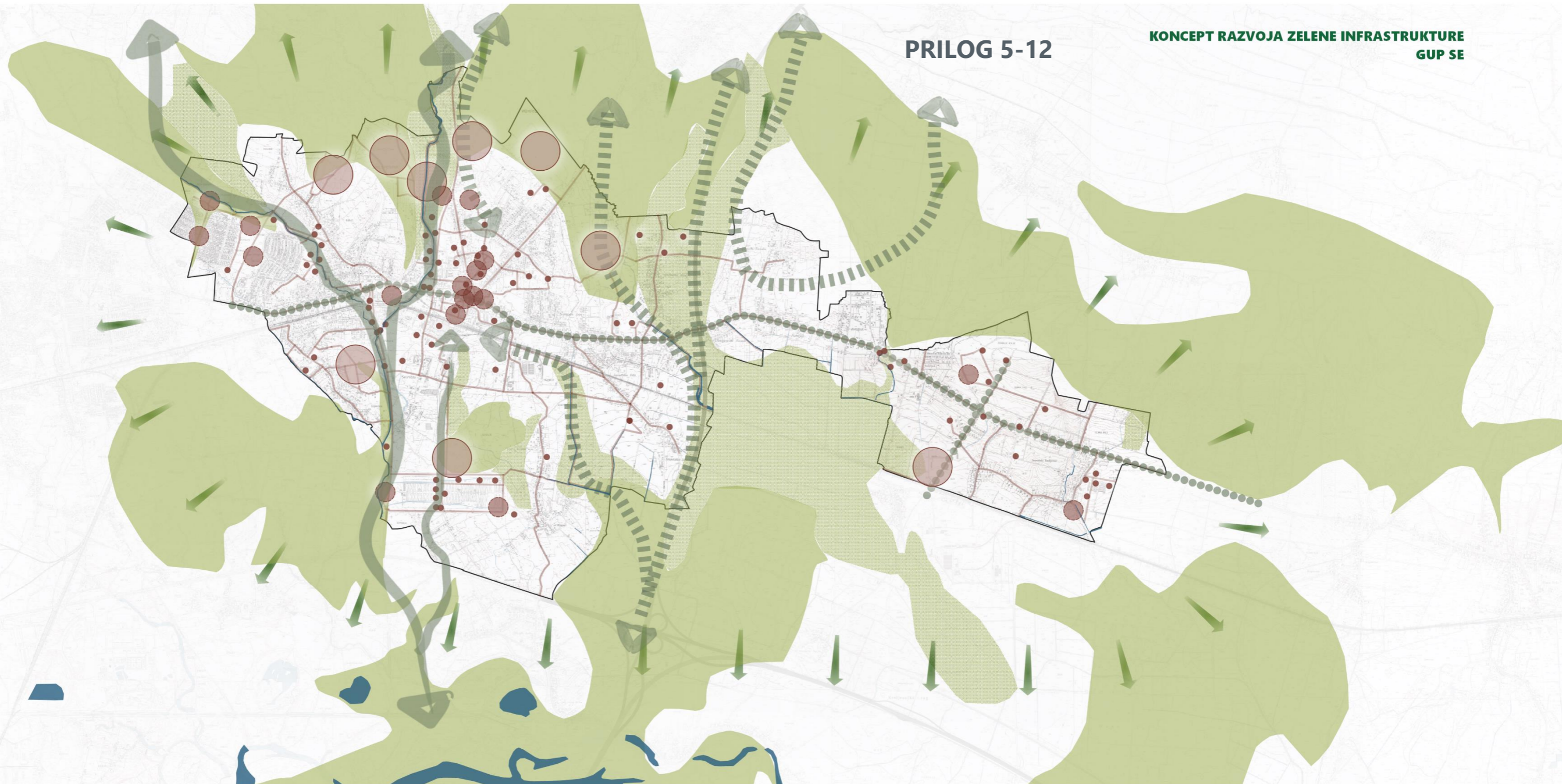
- zaštitne zelene površine - Z

- sportsko-rekreacijska namjena - R, R1

 Otvorene zelene površine gradskih krajobraza  
koje se nalaze izvan namjena zelenih površina



## PRILOG 5-12




KONCEPT RAZVOJA ZELENE INFRASTRUKTURE  
GUP SE

0 0.5 1 km

GUP SE







## Vrijedna prirodna i doprirodna područja

-  Šumske površine
-  Sukcesivne površine
-  Rijeka Sava i potoci




## Zeleni prsten



## Zeleni koridori

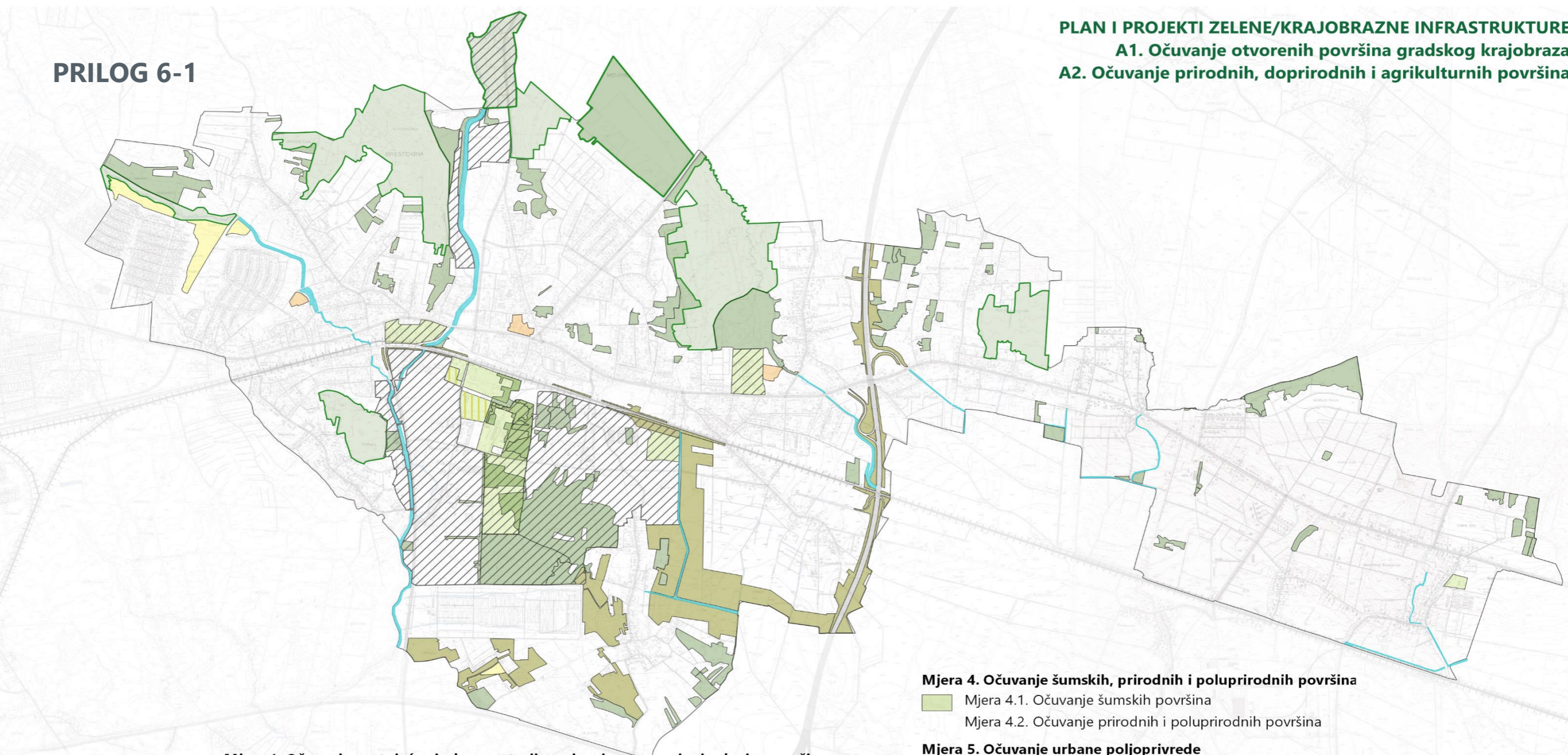
-  Prioritetni urbano-ekološki koridori
-  Prioritetni ekološki koridori
-  Prioritetni urbani koridori (uspostava drvoreda)
-  Ostali urbani koridori

## Urbane točke

-  Dominantne urbano-ekološke točke
-  Urbane točke gradskog značaja
-  Ostale urbane točke






## PRILOG 6-1

**PLAN I PROJEKTI ZELENE/KRAJOBRAZNE INFRASTRUKTURE**  
**A1. Očuvanje otvorenih površina gradskog pejzaža**  
**A2. Očuvanje prirodnih, doprirodnih i agrikulturnih površina**


0 0.5 1 km

GUP SE




**Mjera 1. Očuvanje postojeće visoke vegetacije na javnim otvorenim i zelenim površinama**

-  Mjera 1.2. Obaveza izrade Elaborata valorizacije zelenila i obaveza očuvanja visoke vegetacije
-  Mjera 1.2. Obaveza izrade Elaborata valorizacije zelenila i obaveza očuvanja visoke vegetacije
- Mjera 3.1. Povećanje udjela prirodnog terena kod izmjena i dopuna planova niže razine
- Mjera 3.2. Propisivanje detaljnih pravila ograničenja izgradnje
-  Mjera 1.2. Obaveza izrade Elaborata valorizacije zelenila i obaveza očuvanja visoke vegetacije
- Mjera 5.13. Reevaluirati stanje i potrebe za proširenjem gradskih urbanih vrtova


**Mjera 2. Očuvanje otvorenih površina objekata memorijalno-sakralne namjene**

-  Mjera 2.1. Očuvanje otvorenih površina memorijalnih i sakralnih objekata

**Mjera 3. Očuvanje otvorenih površina reguliranjem izgradnje**

-  Mjera 3.1. Povećanje udjela prirodnog terena kod izmjena i dopuna planova niže razine
- Mjera 3.2. Propisivanje detaljnih pravila ograničenja izgradnje
-  Mjera 3.2. Propisivanje detaljnih pravila ograničenja izgradnje
- Mjera 4.3. Očuvanje zaštićenih područja


**Mjera 4. Očuvanje šumskih, prirodnih i poluprirodnih površina**

-  Mjera 4.1. Očuvanje šumskih površina
- Mjera 4.2. Očuvanje prirodnih i poluprirodnih površina


**Mjera 5. Očuvanje urbane poljoprivrede**

-  Mjera 5.1. Reevaluirati stanje i potrebe za proširenjem gradskih urbanih vrtova

**Mjera 6. Očuvanje vodotoka**

-  Mjera 6.1. Proširenje inondacijskog koridora gdje je prostorno moguće
- Mjera 6.2. Provedba renaturalizacije potoka
- Mjera 6.3. Provedba renaturalizacije vodenih kanala

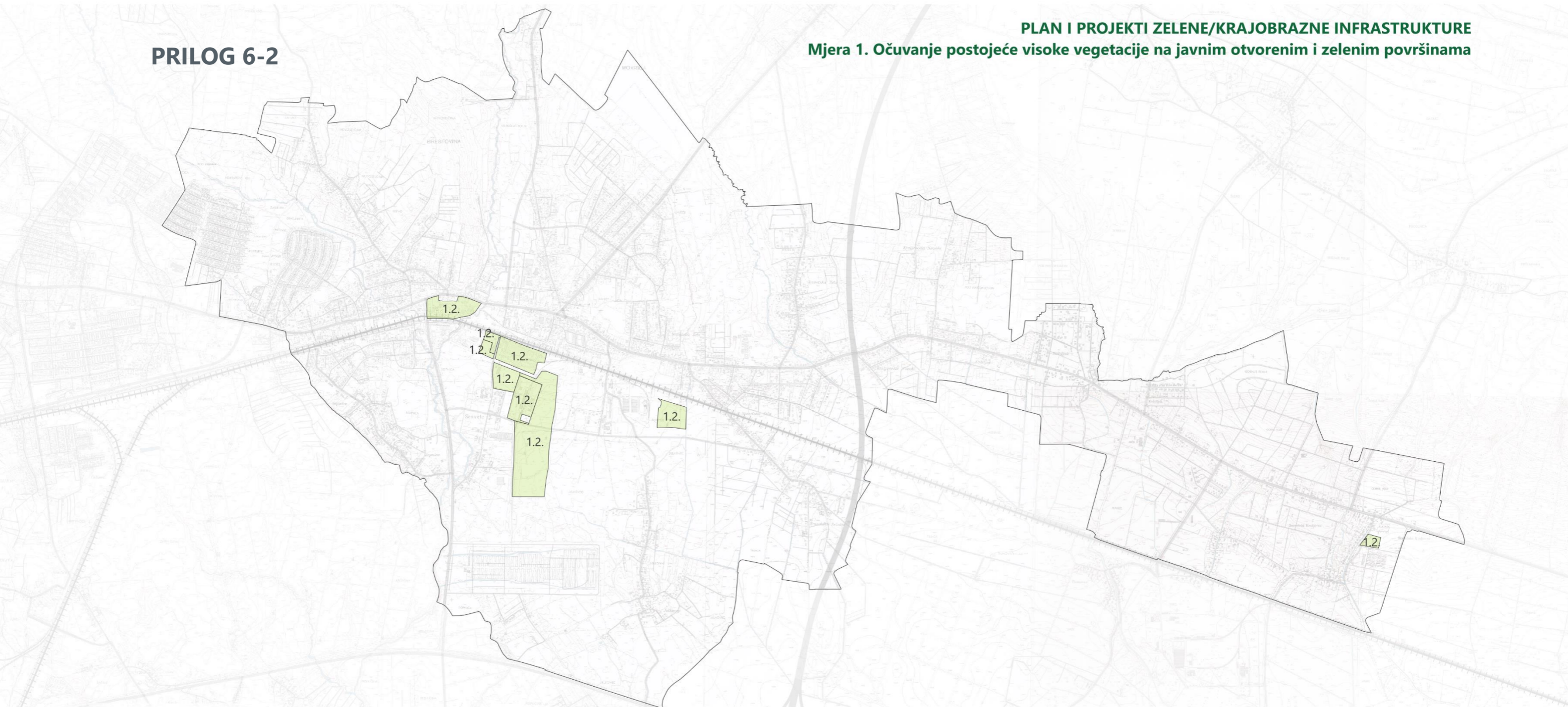
**Mjera 7. Očuvanje zaštitnih zelenih površina**

-  Mjera 7.1. Očuvanje sukcesivnih koridora uz potoke
- Mjera 7.2. Očuvanje sukcesivnih koridora i poljskih traka na poljoprivrednim površinama
- Mjera 7.3. Očuvanje sukcesivnih koridora uz željezničku prugu, autocestu i ostale prometne koridore



**PRILOG 6-2**

**PLAN I PROJEKTI ZELENE/KRAJOBRAZNE INFRASTRUKTURE**  
**Mjera 1. Očuvanje postojeće visoke vegetacije na javnim otvorenim i zelenim površinama**



0 0.5 1 km

 Mjera 1.2. Obaveza izrade Elaborata valorizacije zelenila i obaveza očuvanja visoke vegetacije

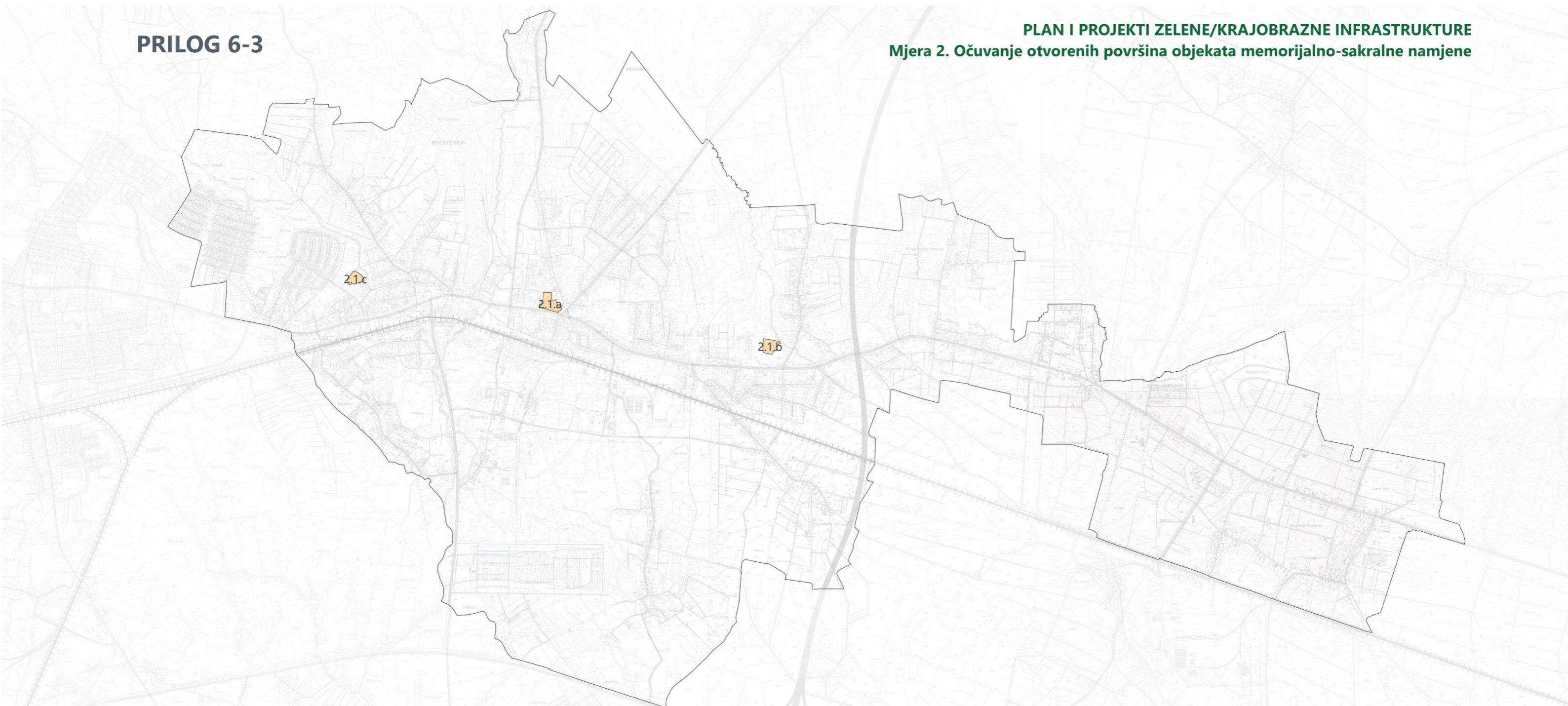
 GUP SE





# PRILOG 6-3

## PLAN I PROJEKTI ZELENE/KRAJOBRAZNE INFRASTRUKTURE Mjera 2. Očuvanje otvorenih površina objekata memorijalno-sakralne namjene






0 0.5 1 km

GUP SE

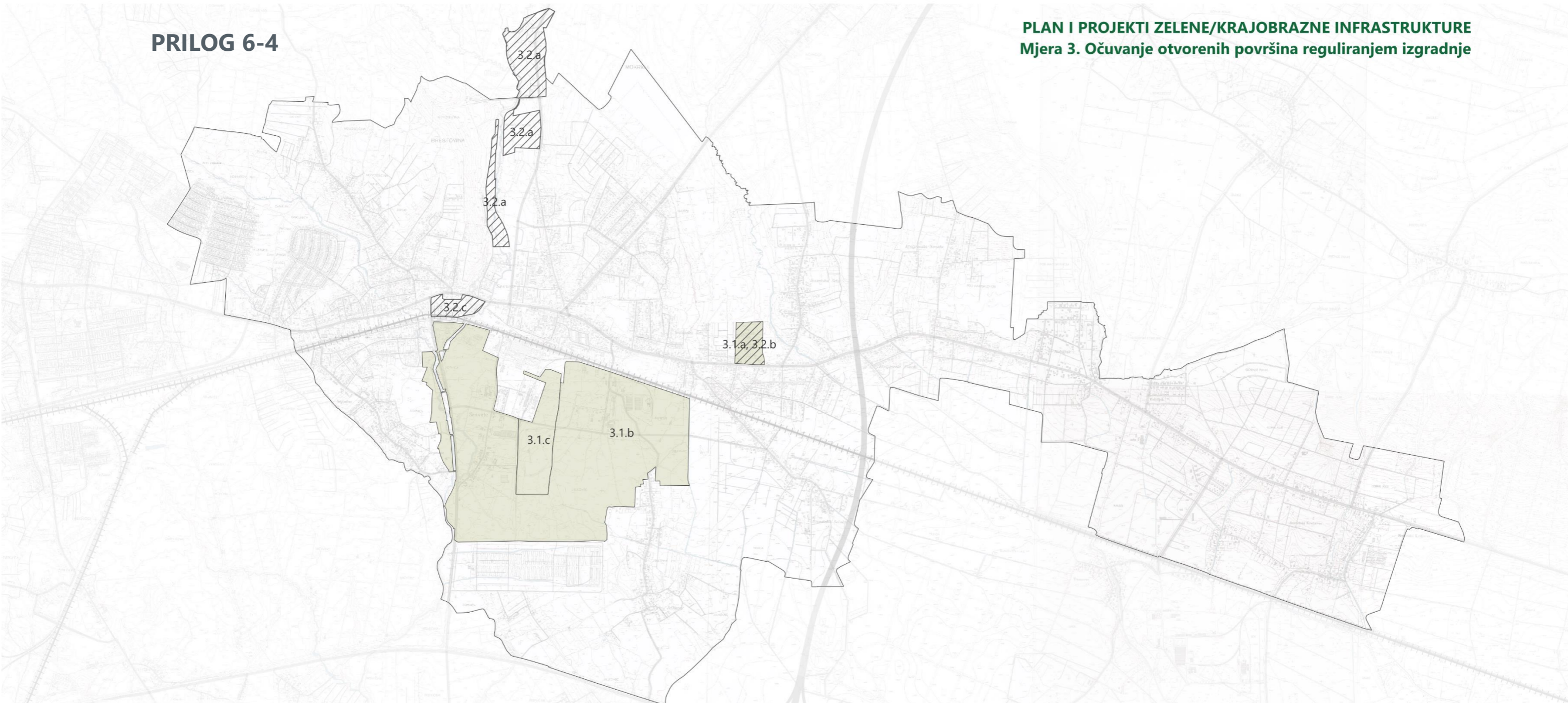


### Mjera 2.1. Očuvanje otvorenih površina memorijalnih i sakralnih objekata

-  2.1.a. Krajobrazno uređenje i očuvanje postojećeg stanja otvorenih površina Crkve Svih Svetih
-  2.1.b. Krajobrazno uređenje i očuvanje postojećeg stanja otvorenih površina Crkva svetog Antuna Padovanskog
-  2.1.c. Krajobrazno uređenje i očuvanje postojećeg stanja otvorenih površina Crkve Dobrog Pastira






## PRILOG 6-4

**PLAN I PROJEKTI ZELENE/KRAJOBRAZNE INFRASTRUKTURE**  
**Mjera 3. Očuvanje otvorenih površina reguliranjem izgradnje**





0 0.5 1 km

□ GUP SE


**Mjera 3.1. Povećanje udjela prirodnog terena kod izmjena i dopuna planova niže razine**

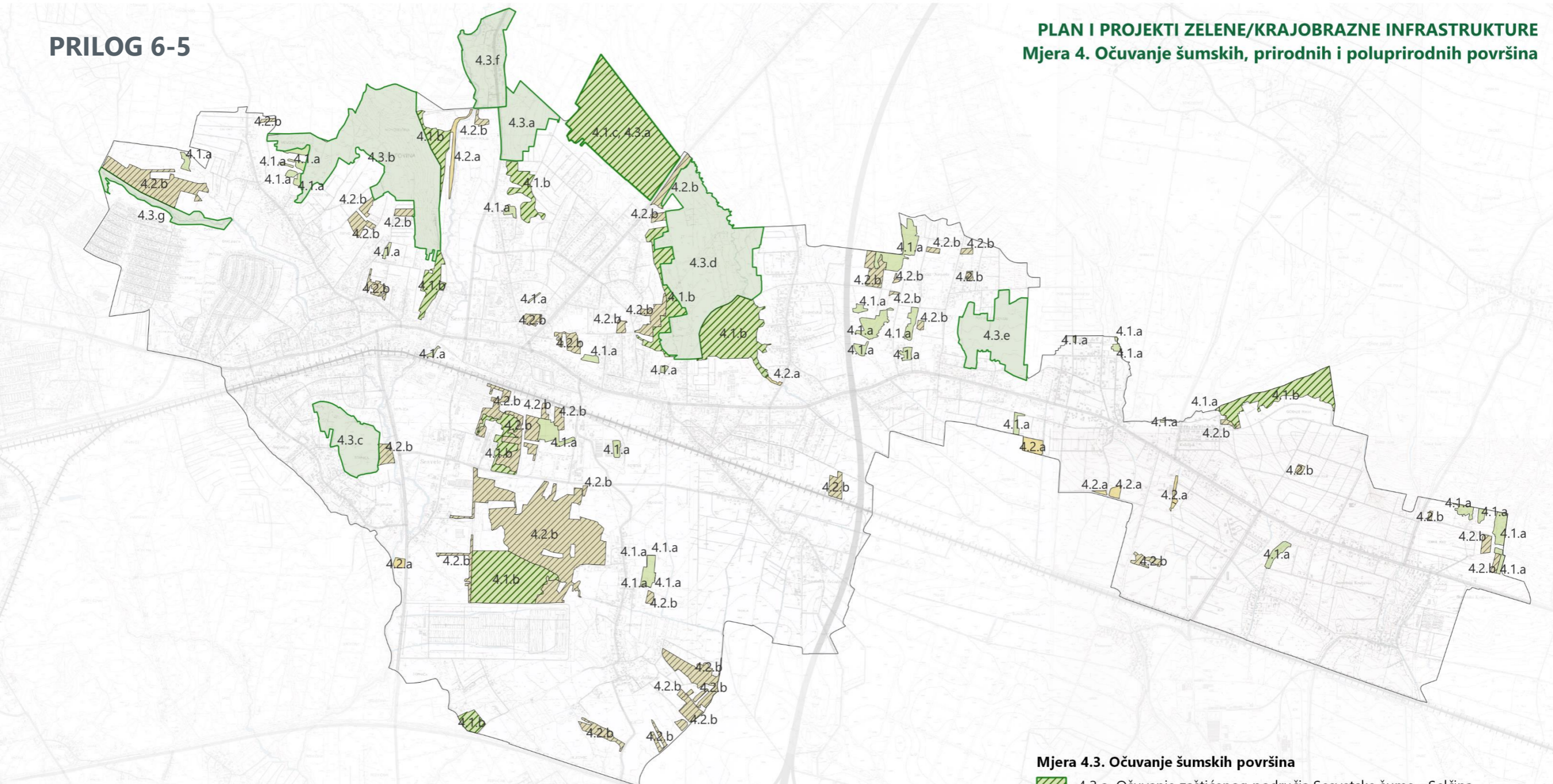
-  3.1.a. Povećanje udjela prirodnog terena područja UPU Ciglana
-  3.1.b. Povećanje udjela prirodnog terena područja UPU Gospodarska zona - Sjever
-  3.1.c. Povećanje udjela prirodnog terena kontinuiranog poteza centar Sesevete - Sesevetske šume

**Mjera 3.2. Propisivanje detaljnih pravila ograničenja izgradnje**

-  3.2.a. Ograničavanje izgradnje unutar rekreacijske namjene na području doline Vuger
-  3.2.b. Ograničavanje izgradnje reguliranjem kig-a za područje UPU Ciglana
-  3.2.c. Ograničavanje izgradnje reguliranjem kig-a za područje UPU Badel



## PRILOG 6-5

**PLAN I PROJEKTI ZELENE/KRAJOBRAZNE INFRASTRUKTURE**  
**Mjera 4. Očuvanje šumskih, prirodnih i poluprirodnih površina**


0 0.5 1 km

GUP SE


**Mjera 4.1. Očuvanje šumskih površina**

- 4.1.a. Očuvanje ostalih manjih šumskih površina
- 4.1.b. Definiranje većeg stupnja zaštite za šumska područja
- 4.1.c. Definiranje većeg stupnja zaštite za područje UPU Duboki Jarak

**Mjera 4.2. Očuvanje prirodnih i poluprirodnih površina**

- 4.2.a. Očuvanje sukcesivnih koridora uz vodotoke i kanale
- 4.2.b. Očuvanje sukcesivnih površina

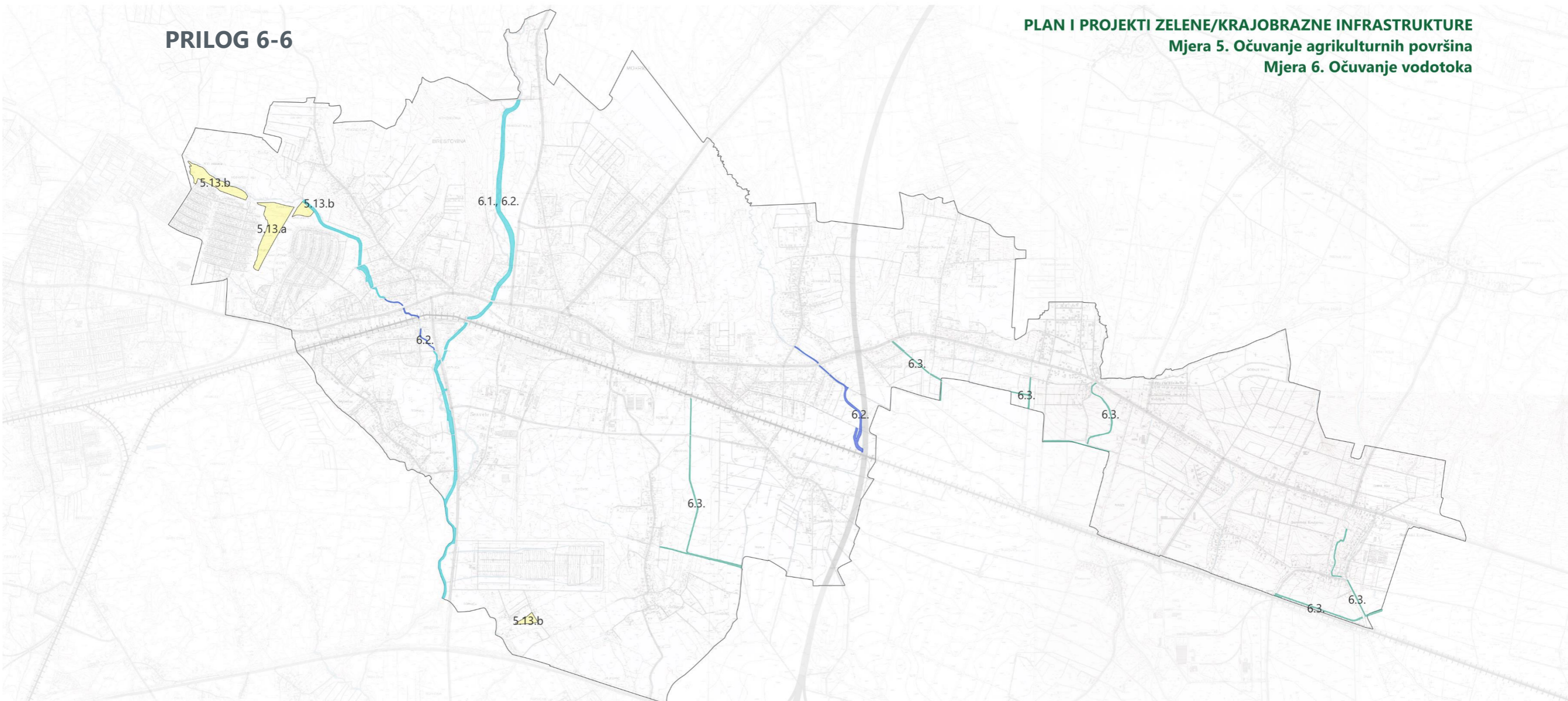
**Mjera 4.3. Očuvanje šumskih površina**

- 4.3.a. Očuvanje zaštićenog područja Sesevtske šume - Selčina
- 4.3.b. Očuvanje zaštićenog područja Sesevtske šume - Novoselčina
- 4.3.c. Očuvanje zaštićenog područja Sesevtske šume - Sopnica
- 4.3.d. Očuvanje zaštićenog područja Sesevtske šume - Gajišće
- 4.3.e. Očuvanje zaštićenog područja Sesevtske šume - Pod Magdalenom
- 4.3.g. Očuvanje zaštićenog područja Dolina potoka Čučerska Reka
- 4.3.f. Očuvanje zaštićenog područja Dolina potoka Vuger



## PRILOG 6-6

**PLAN I PROJEKTI ZELENE/KRAJOBRAZNE INFRASTRUKTURE**  
**Mjera 5. Očuvanje agrikulturnih površina**  
**Mjera 6. Očuvanje vodotoka**



0 0.5 1 km

GUP SE



**Mjera 5.13. Reevaluirati stanje i potrebe za proširenjem gradskih urbanih vrtova**

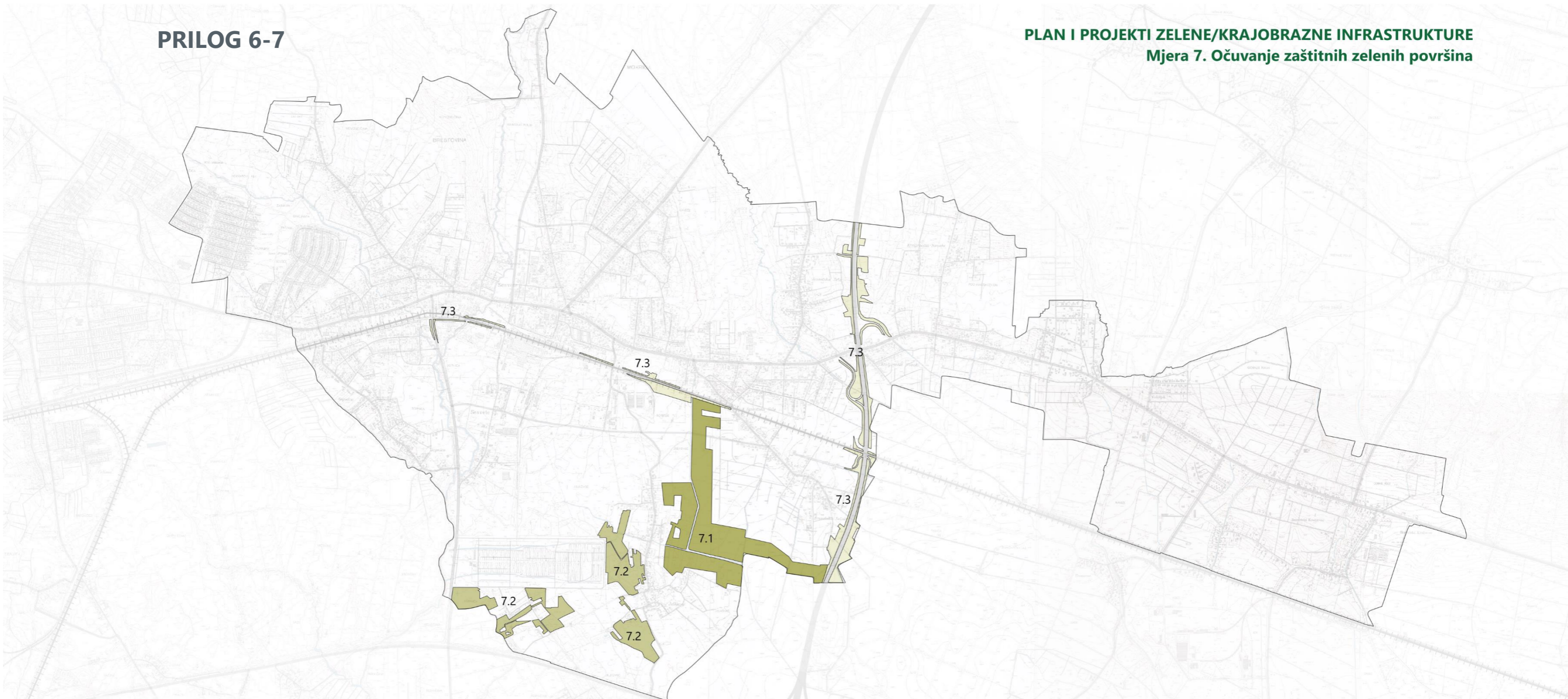
- 5.13.a. Izmicanje gradskih urbanih vrtova i pronalazak nove lokacije
- 5.13.b. Zadržavanje postojećih gradskih urbanih vrtova i njihovo unaprjeđenje

**Mjera 6. Očuvanje vodotoka**

- Mjera 6.1. Proširenje inundacijskog koridora gdje je prostorno moguće
- Mjera 6.2. Provedba renaturalizacije potoka
- Mjera 6.3. Provedba renaturalizacije kanala



## PRILOG 6-7

PLAN I PROJEKTI ZELENE/KRAJOBRAZNE INFRASTRUKTURE  
Mjera 7. Očuvanje zaštitnih zelenih površina

0 0.5 1 km

GUP SE



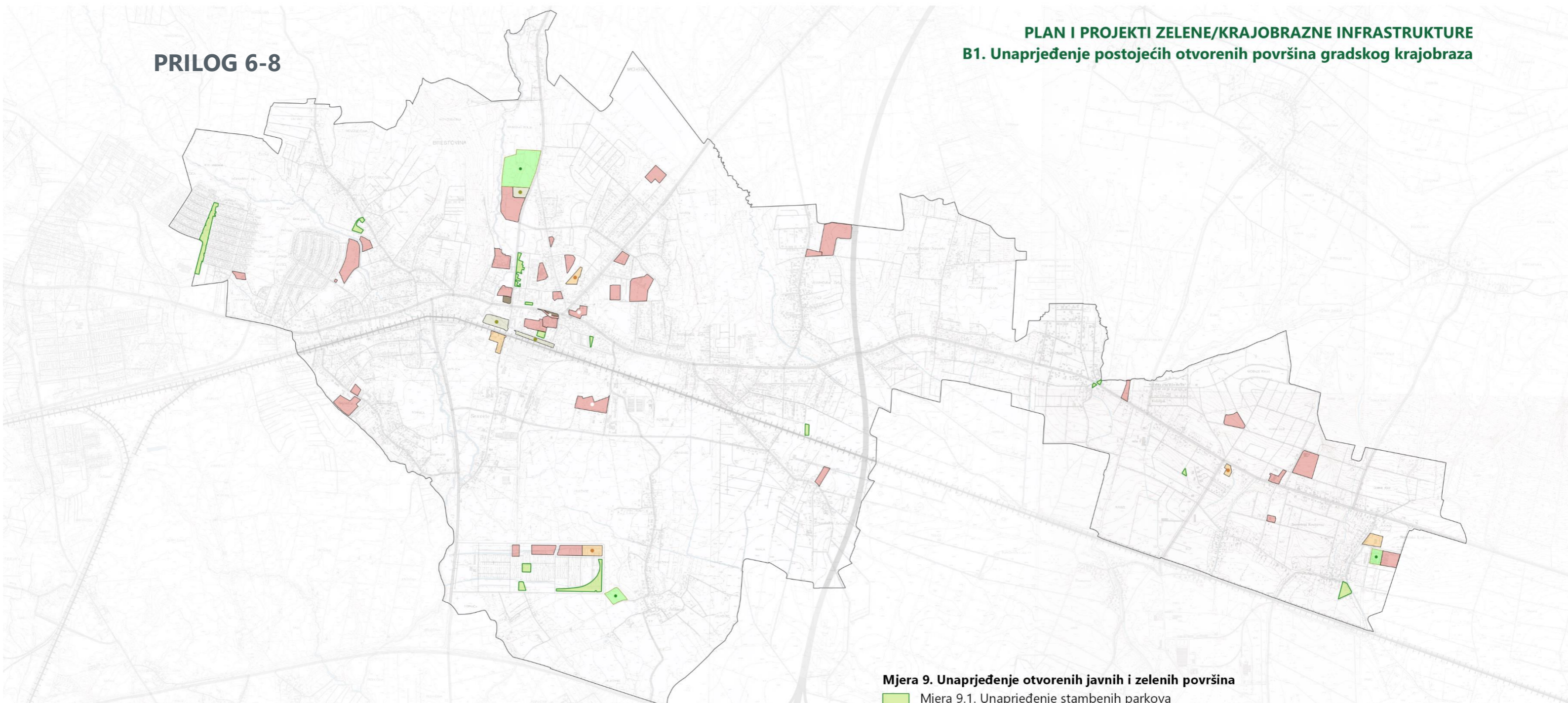
Mjera 7.1. Očuvanje sukcesivnih koridora uz kanale

Mjera 7.2. Očuvanje sukcesivnih koridora i poljskih traka na poljoprivrednim površinama

Mjera 7.3. Očuvanje sukcesivnih koridora uz željezničku prugu, autocestu i ostale prometne koridore



## PRILOG 6-8

**PLAN I PROJEKTI ZELENE/KRAJOBRAZNE INFRASTRUKTURE**  
**B1. Unaprjeđenje postojećih otvorenih površina gradskog krajobraza**


0      0.5      1 km

GUP SE


**Mjera 8. Krajobrazno uređenje otvorenih površina objekata javne namjene**

- Mjera 8.1. Krajobrazno uređenje otvorenih površina objekata sportsko-rekreacijske namjene
- Mjera 8.2. Krajobrazno uređenje otvorenih površina objekata društvene i javne namjene
- Mjera 8.3. Krajobrazno uređenje otvorenih površina memorijalnih i sakralnih objekata
- Mjera 8.4. Krajobrazno uređenje otvorenih površina objekata kulturno-povijesne baštine te njihovo otvaranje za javnost

**Mjera 9. Unaprjeđenje otvorenih javnih i zelenih površina**

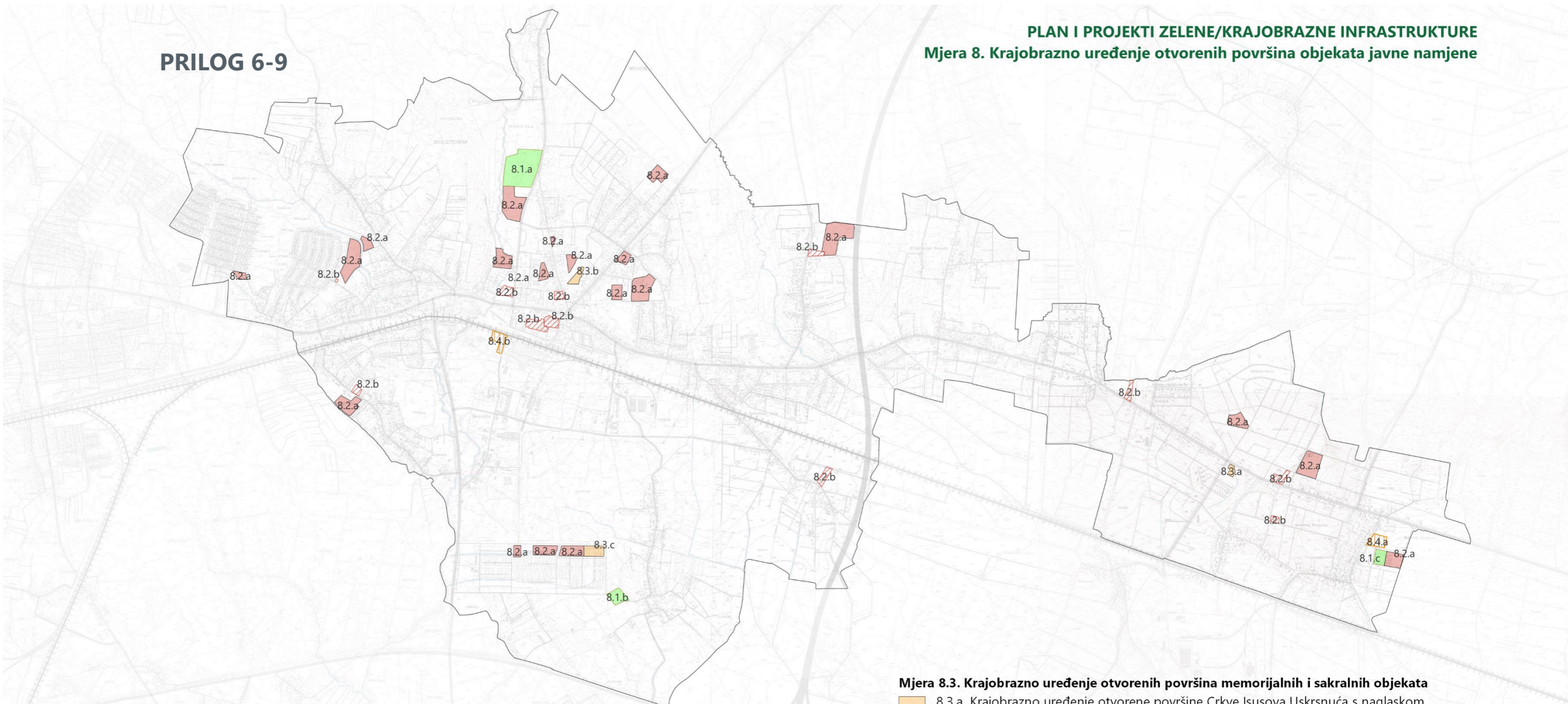
- Mjera 9.1. Unaprjeđenje stambenih parkova
- Mjera 9.2. Unaprjeđenje gradskih parkova
- Mjera 9.3. Unaprjeđenje stambenih dječjih i sportskih igrališta
- Mjera 9.4. Unaprjeđenje spomen parkova i memorijalnih površina
- Mjera 9.5. Unaprjeđenje gradskih trgova
- Mjera 9.6. Unaprjeđenje tržnica i sajmišta

**Mjera 10. Unaprjeđenje i revitalizacija infrastrukturnih i prometnih otvorenih površina i koridora**

- Mjera 10.1. Ozelenjivanje površina namijenjenih prometu u mirovanju
- Mjera 10.2. Krajobrazno uređenje površina infrastrukturnih koridora



## PRILOG 6-9

**PLAN I PROJEKTI ZELENE/KRAJOBRAZNE INFRASTRUKTURE**  
**Mjera 8. Krajobrazno uređenje otvorenih površina objekata javne namjene**


0 0.5 1 km

GUP SE


**Mjera 8.1. Krajobrazno uređenje otvorenih površina objekata sportsko-rekreativne namjene**

- 8.1.a. Krajobrazno uređenje otvorenih površina Nogometnog kluba Sesvete
- 8.1.b. Krajobrazno uređenje otvorenih površina sportskog centra Sport Factory
- 8.1.c. Krajobrazno uređenje otvorenih površina Bazena Iver

**Mjera 8.2. Krajobrazno uređenje otvorenih površina objekata društvene i javne namjene**

- 8.2.a. Krajobrazno uređenje otvorenih površina odgojno-obrazovne namjene
- ▨ 8.2.b. Krajobrazno uređenje otvorenih površina ostalih objekata društvene i javne namjene

**Mjera 8.3. Krajobrazno uređenje otvorenih površina memorijalnih i sakralnih objekata**

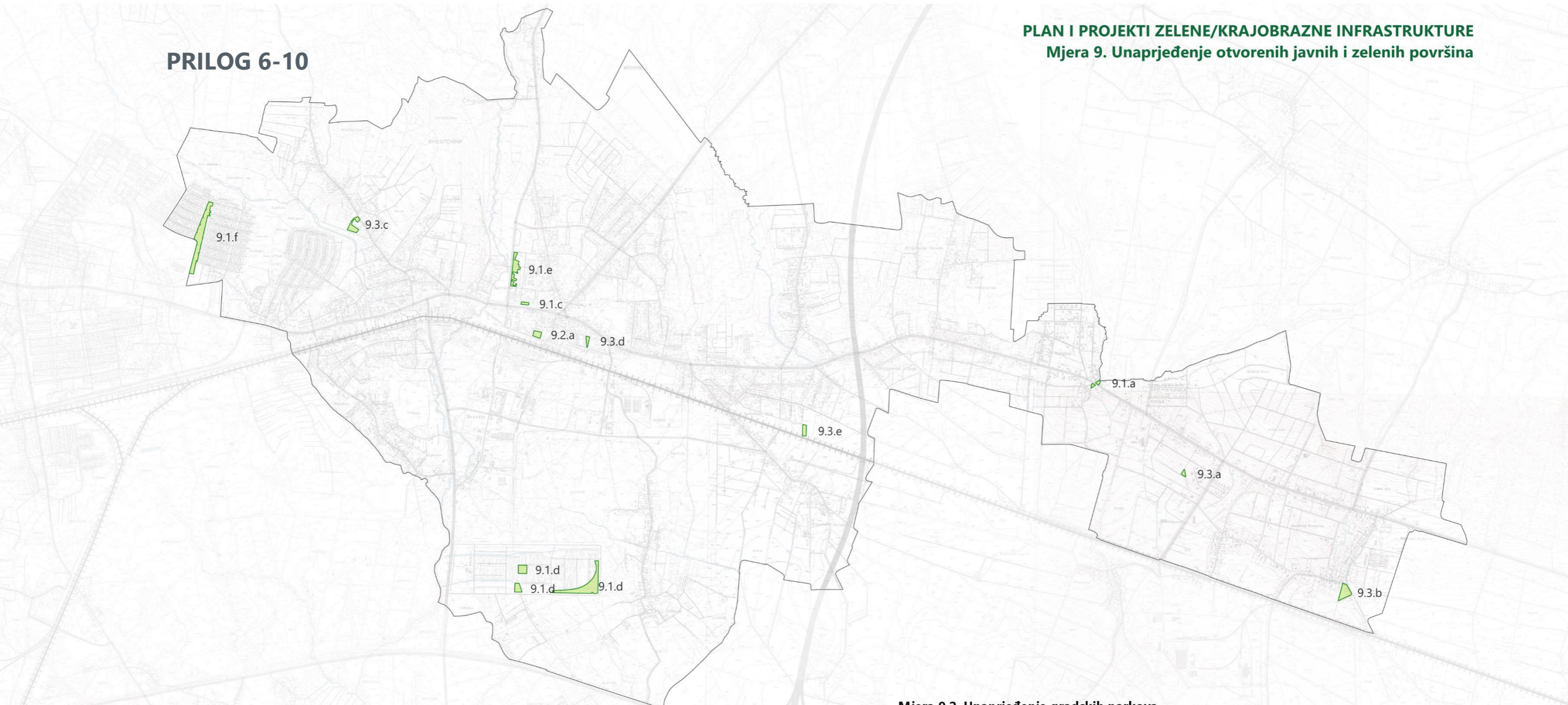
- 8.3.a. Krajobrazno uređenje otvorene površine Crkve Isusova Uskrsnuća s naglaskom na ozelenjivanje parkinga
- 8.3.b. Krajobrazno uređenje Starog Sesevetskog groblja
- 8.3.c. Krajobrazno uređenje otvorene površine Crkve Ivan Pavao II

**Mjera 8.4. Krajobrazno uređenje otvorenih površina objekata kulturno-povijesne baštine te njihovo otvaranje za javnost**

- ▨ 8.4.a. Očuvanje otvorene površine sa pripadajućim visokim zelenilom i objekta kurije
- ▨ 8.4.b. Očuvanje otvorene površine sa pripadajućim visokim zelenilom i objekta povijesne građevine



## PRILOG 6-10

**PLAN I PROJEKTI ZELENE/KRAJOBRAZNE INFRASTRUKTURE**  
**Mjera 9. Unaprjeđenje otvorenih javnih i zelenih površina**


0 0.5 1 km

GUP SE

**Mjera 9.1. Unaprjeđenje stambenih parkova**

- 9.1.a. Unaprjeđenje stambenog parka na križanju ulice Većeslava Holjevca i Kobiljačke ceste
- 9.1.b. Unaprjeđenje stambenog parka na križanju ulice Ivana Gundulića i Kobiljačke ceste
- 9.1.c. Unaprjeđenje stambenog parka na križanju Zagrebačke ceste i Ulice Jakova Gotovca
- 9.1.d. Unaprjeđenje stambenih parkova u Novom Jelkovcu
- 9.1.e. Unaprjeđenje stambenog parka duž Bistričke ulice
- 9.1.f. Unaprjeđenje stambenog parka u stambenom naselju Dubec

**Mjera 9.2. Unaprjeđenje gradskih parkova**

- 9.2.a. Unaprjeđenje gradskog parka Parka Roberta Zadre

**Mjera 9.3. Unaprjeđenje stambenih dječjih i sportskih igrališta**

- 9.3.a. Unaprjeđenje dječjeg igrališta u ulici Mirka Bogovića
- 9.3.b. Unaprjeđenje dječjeg igrališta u ulici Stojana Vučićevića
- 9.3.c. Unaprjeđenje dječjeg i sportskog igrališta kod Mjesnog odbora Staro Brestje
- 9.3.d. Unaprjeđenje dječjeg i sportskog igrališta u Bribirskoj ulici
- 9.3.e. Unaprjeđenje dječjeg i stambenog igrališta u Međimurskoj ulici

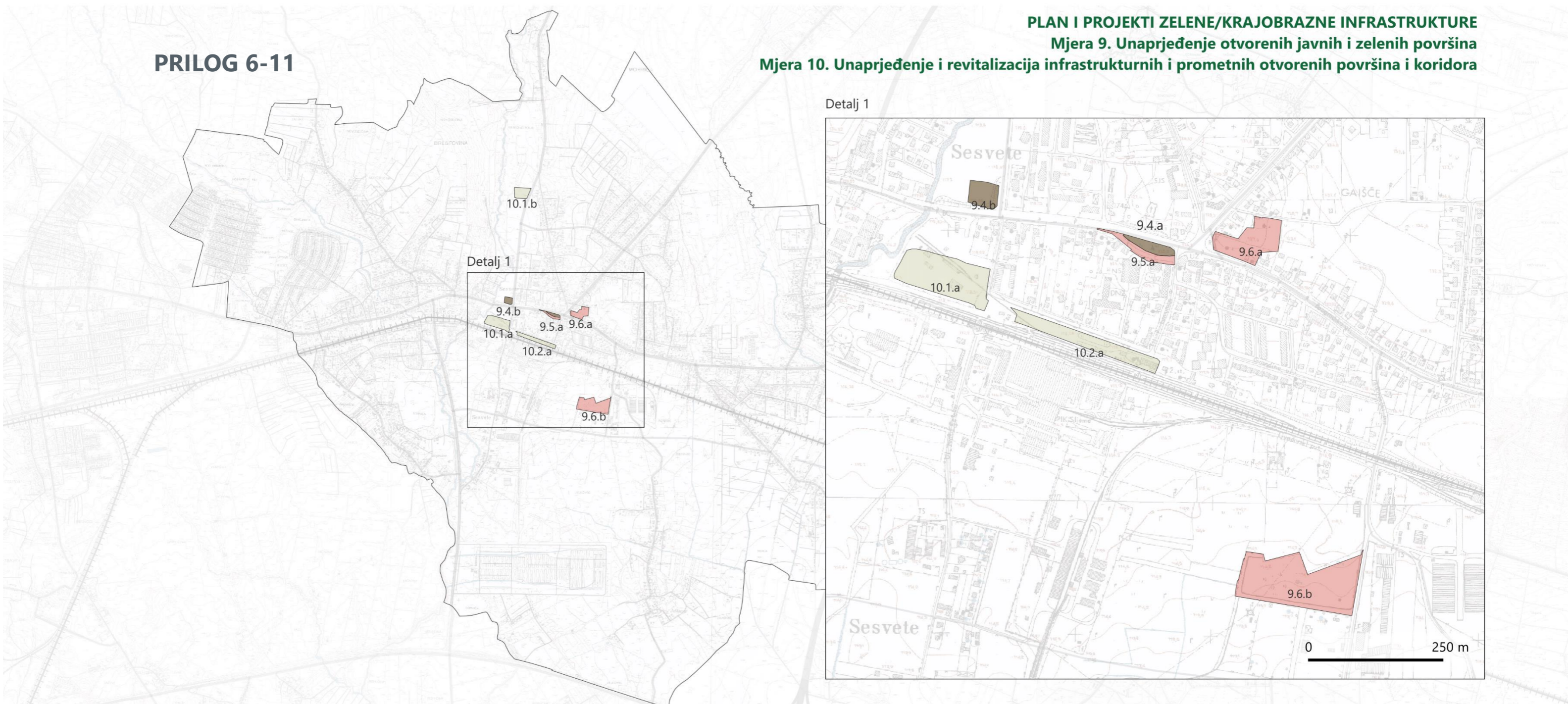


## PRILOG 6-11

## PLAN I PROJEKTI ZELENE/KRAJOBRAZNE INFRASTRUKTURE

## Mjera 9. Unaprjeđenje otvorenih javnih i zelenih površina

## Mjera 10. Unaprjeđenje i revitalizacija infrastrukturnih i prometnih otvorenih površina i koridora



0 0.5 1 km

GUP SE

**Mjera 9.4. Unaprjeđenje spomen parkova i memorijalnih površina**

- 9.4.a. Unaprjeđenje spomen područja uz Trg Dragutina Domjanića
- 9.4.b. Unaprjeđenje spomen područja dragovoljcima Domovinskog rata

**Mjera 9.5. Unaprjeđenje gradskih trgova**

- 9.5.a. Proširenje i krajobrazno uređenje Trga Dragutina Domjanića na parkirališnu površinu

**Mjera 9.6. Unaprjeđenje tržnica i sajmišta**

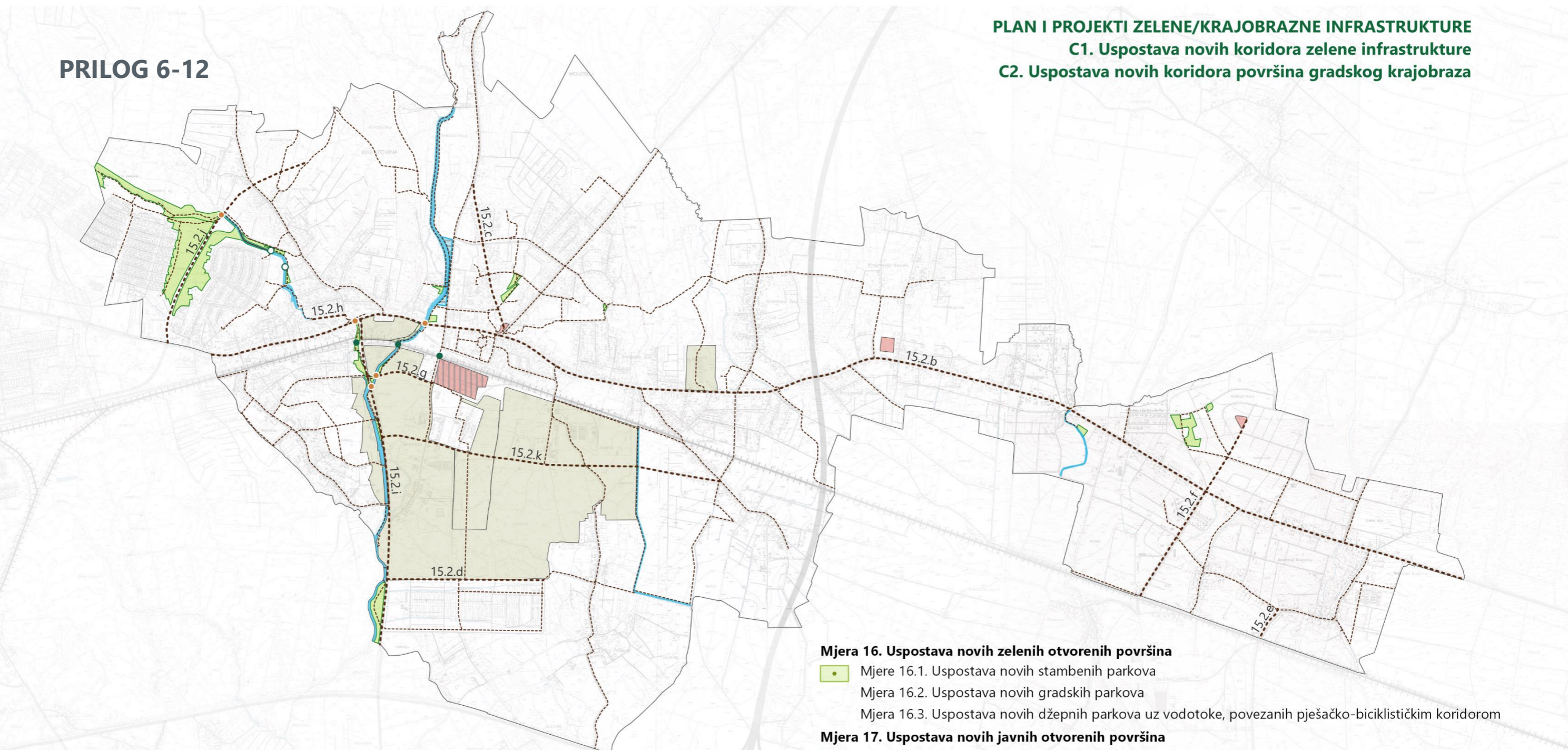
- 9.6.a. Tržnica na križanju Bjelovarske ulice i Varaždinske ceste
- 9.6.b. Tržnica u industrijskoj zoni

**Mjera 10.1. Ozelenjivanje površina namijenjenih prometu u mirovanju**

- 10.1.a. Parkiralište u Ninskoj ulici
- 10.1.b. Parkiralište između Gimnazije Sesvete i Nogometnog kluba Sesvete
- 10.2.a. Krajobrazno uređenje zelenih i javnih otvorenih površina Željezničkog kolodvora te ozelenjavanje pripadnog parkirališta



## PRILOG 6-12

**PLAN I PROJEKTI ZELENE/KRAJOBRAZNE INFRASTRUKTURE**  
**C1. Uspostava novih koridora zelene infrastrukture**  
**C2. Uspostava novih koridora površina gradskog krajobraza**


0 0.5 1 km

GUP SE


**Mjera 13. Povezivanje zelenih površina uspostavom pješačko-biciklističkih koridora**

- Mjere 13.1. Uspostava pješačko-biciklističkog koridora uz vodotoke i kanale
- Mjera 13.2. Uspostava pješačko-biciklističkog koridora

**Mjera 14. Povezivanje pješačko-biciklističkih koridora prevladavanjem prostornih barijera**

- Mjera 14.1. Uspostava pješačkog prijelaza preko vodotoka
- Mjera 14.2. Uspostava pješačkog prijelaza preko željezničkog koridora
- Mjera 14.3. Uspostava pješačkog prijelaza preko prometnog koridora

**Mjera 15. Uspostava drvoreda i vegetacijskih pojasa duž postojećih i planiranih prometnica**

- Mjere 15.2. Uspostava drvoreda duž postojećih prometnica

**Mjera 16. Uspostava novih zelenih otvorenih površina**

- Mjere 16.1. Uspostava novih stambenih parkova
- Mjera 16.2. Uspostava novih gradskih parkova
- Mjera 16.3. Uspostava novih džepnih parkova uz vodotoke, povezanih pješačko-biciklističkim koridorom

**Mjera 17. Uspostava novih javnih otvorenih površina**

- Mjera 17.1. Uspostava novih gradskih trgova
- Mjera 17.2. Uspostava novih trgova manjih gradskih naselja
- Mjera 17.1. Uspostava novih gradskih trgova
- Mjera 18.1. Krajobrazno uređenje brownfield područja
- Mjera 18.2. Uspostava novih zelenih otvorenih površina u funkciji ZI (Z, R, Š, V) unutar izmjena i dopuna planova niže razine

**Mjera 18. Uspostava novih javnih otvorenih površina na brownfield područjima i područjima izmjena i dopuna planova niže razine**

- Mjera 18.1. Krajobrazno uređenje brownfield područja
- Mjera 18.2. Uspostava novih zelenih otvorenih površina u funkciji ZI (Z, R, Š, V) unutar izmjena i dopuna planova niže razine



## PRILOG 6-13

## PLAN I PROJEKTI ZELENE/KRAJOBRAZNE INFRASTRUKTURE

Mjera 13: Povezivanje zelenih površina uspostavljanjem pješačko-biciklističkih koridora  
 Mjera 14: Povezivanje pješačko-biciklističkih koridora prevladavanjem prostornih barijera  
 Mjera 15: Uspostava drvoreda i vegetacijskih pojasa duž postojećih i planiranih prometnica

0 0.5 1 km

GUP SE

**Mjera 13. Povezivanje zelenih površina uspostavljanjem pješačko-biciklističkih koridora**

- 13.1.a. Uspostava i uređenje pješačko-biciklističkog koridora uz vodotoke
- 13.1.b. Uspostava i uređenje pješačko-biciklističkog koridora uz kanale
- - - 13.2. Uspostava pješačko-biciklističkog koridora

**Mjera 14. Povezivanje pješačko-biciklističkih koridora prevladavanjem prostornih barijera**

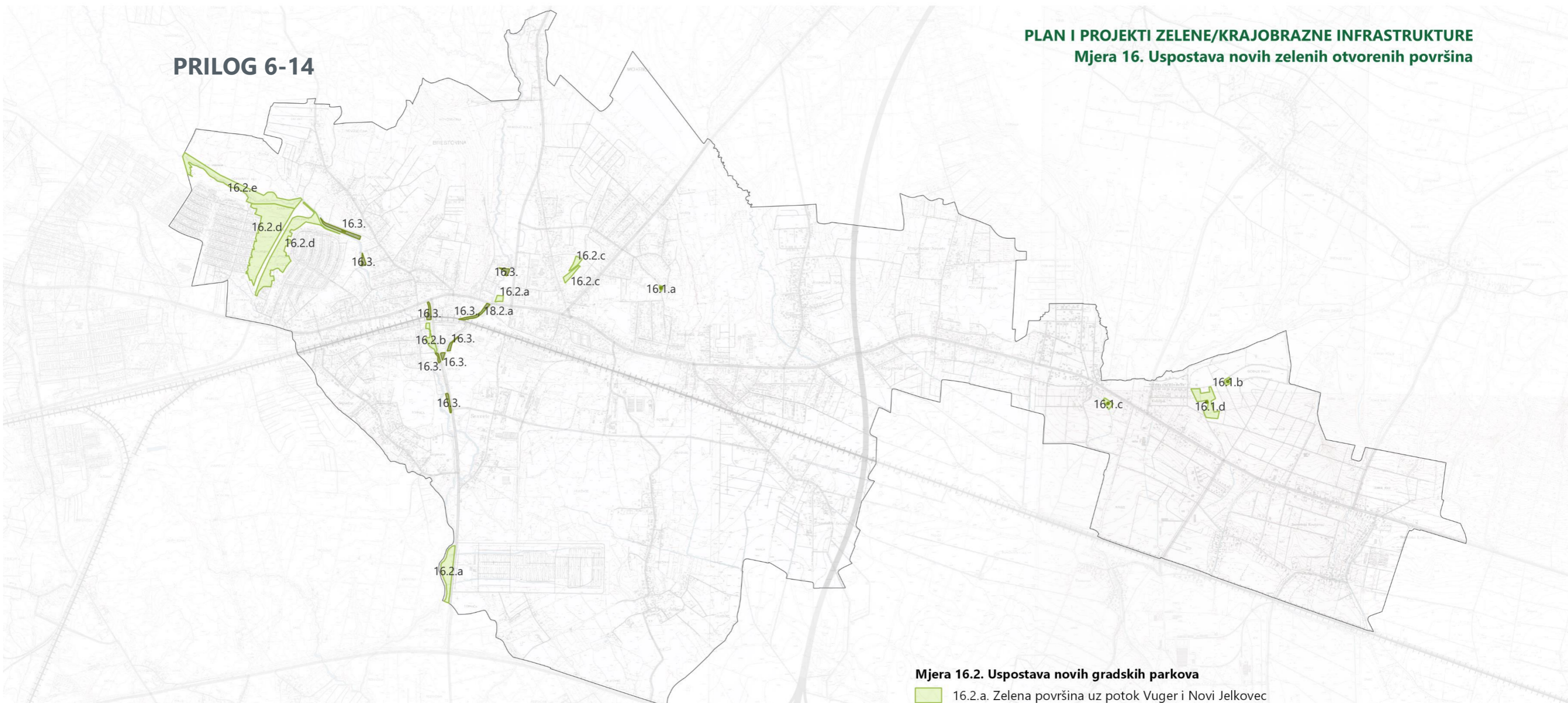
- Mjera 14.1. Uspostava pješačkog prijelaza preko vodotoka
- Mjera 14.2. Uspostava pješačkog prijelaza preko željezničkog koridora
- Mjera 14.3. Uspostava pješačkog prijelaza preko prometnog koridora

**Mjera 15. Uspostava drvoreda i vegetacijskih pojasa duž postojećih i planiranih prometnica**

- - - Mjera 15.2. Uspostava drvoreda duž postojećih prometnica
- 15.2.a. Uspostava drvoreda duž Varaždinske
- 15.2.b. Uspostava drvoreda duž Zagrebačke ceste – Bjelovarska ulica - Sesevska cesta - Selska cesta – Kobiljačka cesta – Dugoselska cesta
- 15.2.c. Uspostava drvoreda duž Kašinske ceste i Bistričke ulice
- 15.2.d. Uspostava i nadopuna postojećeg drvoreda duž 144. brigade Hrvatske vojske
- 15.2.e. Uspostava drvoreda duž Strojarske ceste.
- 15.2.f. Uspostava drvoreda duž ulice Ive Politea i Ulice Pere Pirkerera
- 15.2.g. Uspostava drvoreda duž Slatinske ulice
- 15.2.h. Uspostava drvoreda duž Ulice Vladimira Kirina
- 15.2.i. Uspostava drvoreda duž Ljudevita Posavskog
- 15.2.j. Uspostava drvoreda duž Ulice kneza Branimira
- 15.2.k. Uspostava drvoreda duž Industrijske ceste



## PRILOG 6-14

**PLAN I PROJEKTI ZELENE/KRAJOBRAZNE INFRASTRUKTURE**  
**Mjera 16. Uspostava novih zelenih otvorenih površina**


0 0.5 1 km

GUP SE


**Mjera 16.1. Uspostava novih stambenih parkova**

- 16.1.a. Zelena površina uz Vrbovečku ulicu
- 16.1.b. Zelena površina na križanju ulice Augusta Šenoae i ulice Frana Galovića
- 16.1.c. Zelena površina iza stambenih kuća na Kobiljačkoj cesti i kanala u Ssevetskom Kobiljaku
- 16.1.d. Dio zelene površine između ul. Augusta Šenoae, Đačke ulice i Sljemenske ulice uspostaviti kao novi stambeni park

**Mjera 16.2. Uspostava novih gradskih parkova**

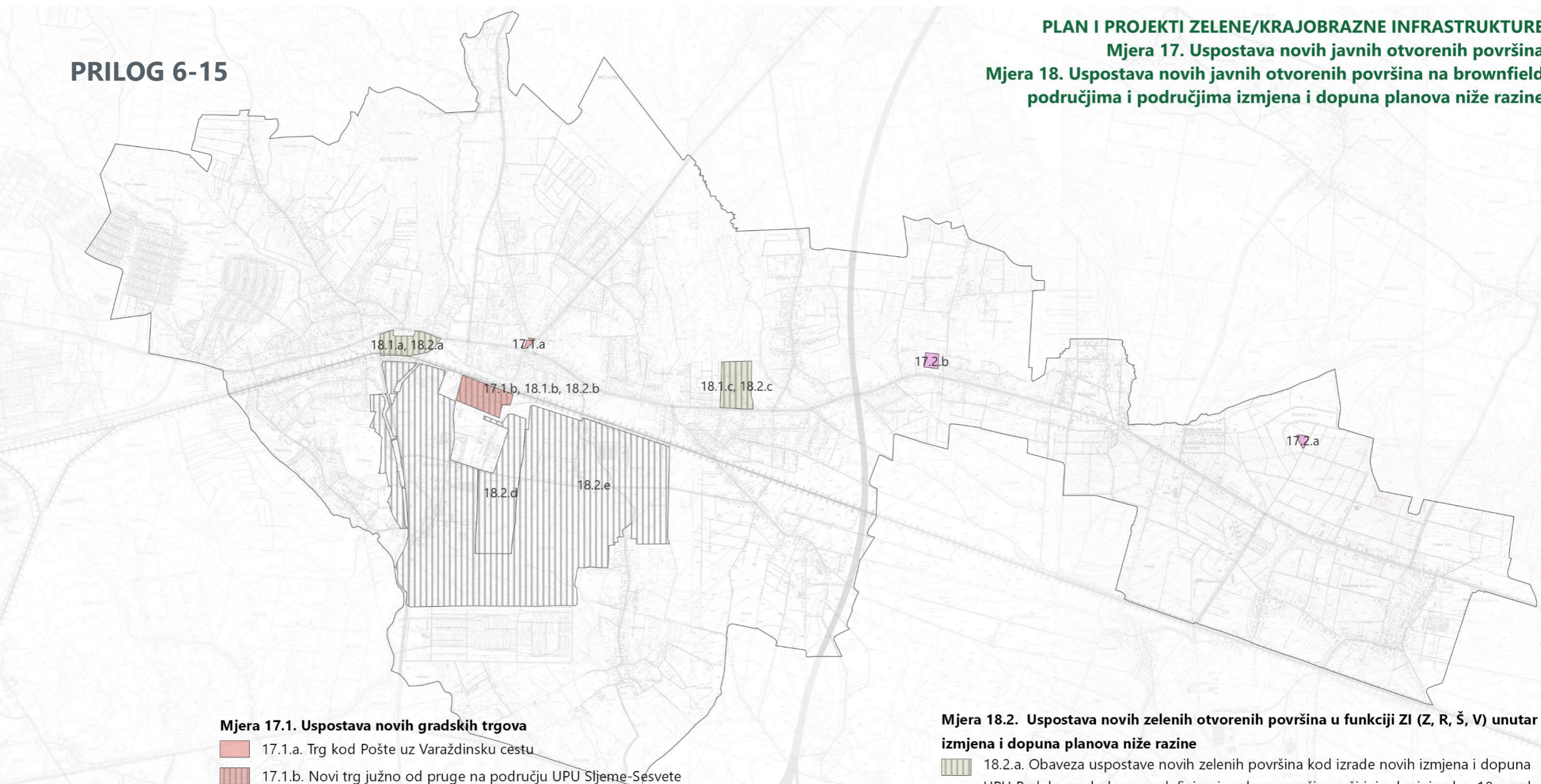
- 16.2.a. Zelena površina uz potok Vuger i Novi Jelkovec
- 16.2.b. Zelena površina uz potok Vuger i željezničku prugu
- 16.2.c. Zelena površina uz Ulicu Dobriše Cesarića
- 16.2.d. Zelena površina između produžetka Ulice kneza Branimira i naselja Dubec
- 16.2.e. Zelena površina uz potok Čučerska Reka

**Mjera 16.3. Uspostava novih džepnih parkova uz vodotoke, povezanih pješačko-biciklističkim koridorom**








## PRILOG 6-15





**PLAN I PROJEKTI ZELENE/KRAJOBRAZNE INFRASTRUKTURE**  
**Mjera 17. Uspostava novih javnih otvorenih površina**  
**Mjera 18. Uspostava novih javnih otvorenih površina na brownfield područjima i područjima izmjena i dopuna planova niže razine**








**Mjera 17.1. Uspostava novih gradskih trgova**

-  17.1.a. Trg kod Pošte uz Varaždinsku cestu
-  17.1.b. Novi trg južno od pruge na području UPU Sljeme-Sesvete
-  17.2.a. Uspostava zelenog Trga Nikole Tesle
-  17.2.b. Uspostava zelenog trga na djelu površine između Selske i Popovečke ceste te Kozarićeve ulice

**Mjera 18.1. Krajobrazno uređenje brownfield područja**

-  18.1.a. Krajobrazno uređenje otvorenih površina brownfield područja UPU Badel
-  18.2.a. Obaveza uspostave novih zelenih površina kod izrade novih izmjena i dopuna UPU Badel s naglaskom na definiranje zelene površine u širini od minimalno 10 m od potoka Vuger
-  18.1.c. Krajobrazno uređenje otvorenih površina brownfield područja UPU Sljeme-Sesvete
-  18.2.c. Obaveza uspostave novih zelenih površina kod izrade novih izmjena i dopuna UPU Ciglana

**Mjera 18.2. Uspostava novih zelenih otvorenih površina u funkciji ZI (Z, R, Š, V) unutar izmjena i dopuna planova niže razine**

-  18.2.a. Obaveza uspostave novih zelenih površina kod izrade novih izmjena i dopuna UPU Badel s naglaskom na definiranje zelene površine u širini od minimalno 10 m od potoka Vuger
-  18.2.b. Obaveza uspostave novih zelenih površina kod izrade novih izmjena i dopuna UPU Sljeme-Sesvete
-  18.2.c. Obaveza uspostave novih zelenih površina kod izrade novih izmjena i dopuna UPU Ciglana
-  18.2.d. Obaveza uspostave novih zelenih površina na potezu centar Sesvete - Sesvetske šume kod izrade novih izmjena i dopuna UPU Gospodarska zona – sjever
-  18.2.e. Obaveza uspostave novih zelenih površina kod izrade novih izmjena i dopuna ostalog područja UPU Gospodarska zona – sjever

0 0.5 1 km

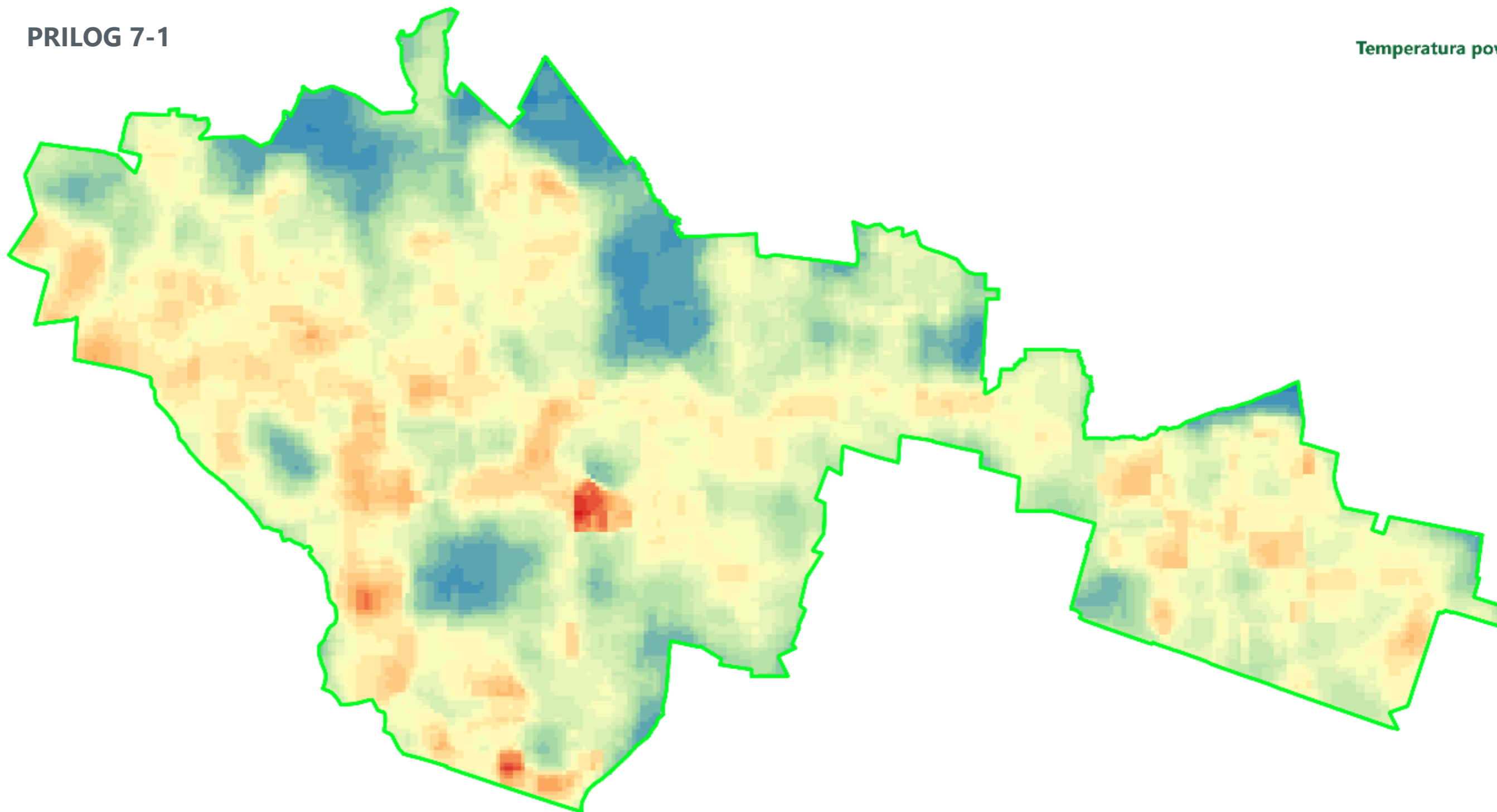
 GUP SE





PRILOG 7-1

Temperatura površina

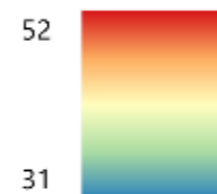


0 0,5 1 km

GUP SE



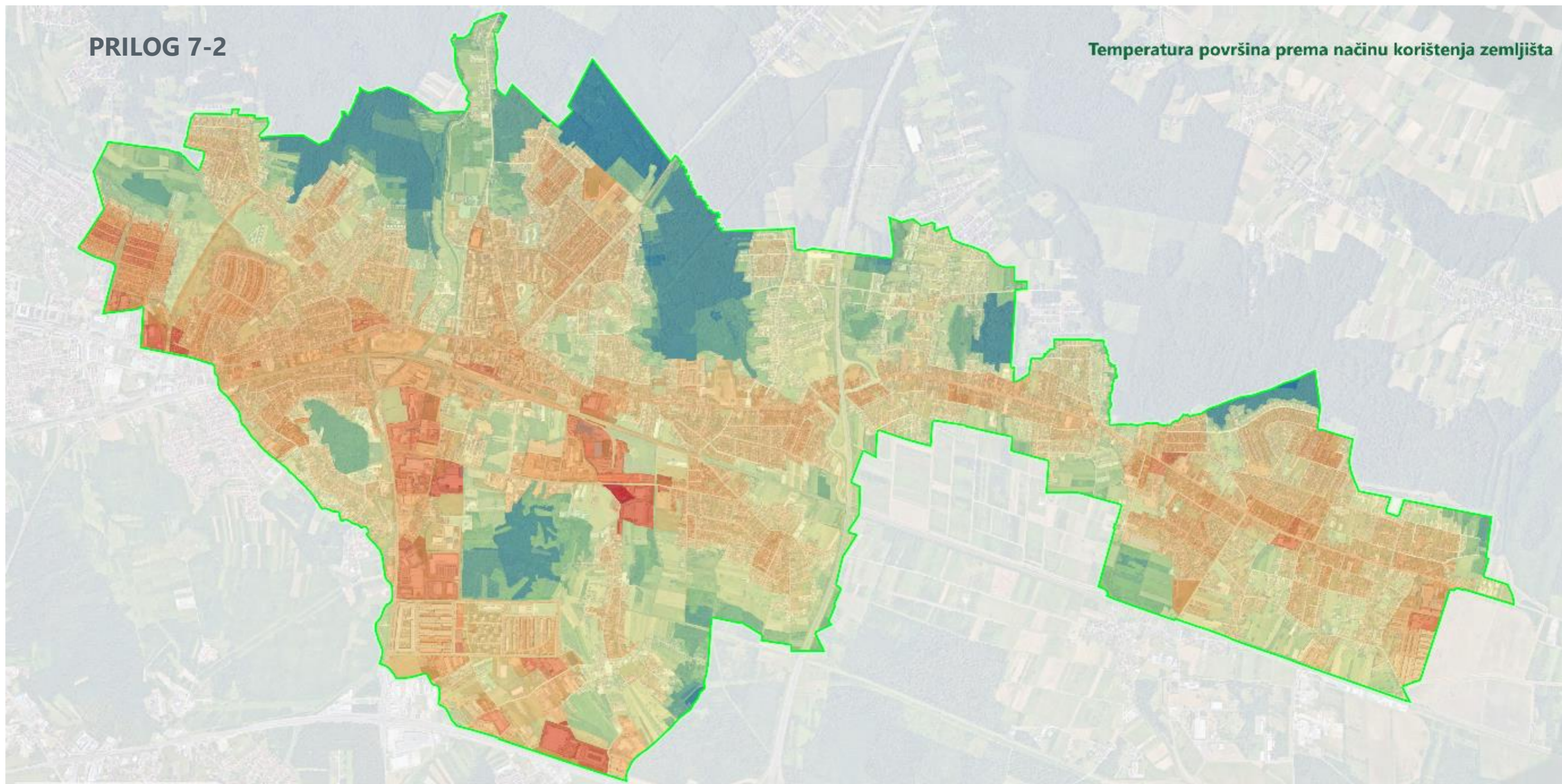
Temperatura oC  
ljeta





PRILOG 7-2

Temperatura površina prema načinu korištenja zemljišta



0 0,5 1 km

GUP SE



Temperatura oC		35 - 36	40 - 41	45 - 46	
0 - 32	Blue	36 - 37	41 - 42	46 - 47	Red
32 - 33	Blue	37 - 38	42 - 43	47 - 48	Red
33 - 34	Teal	38 - 39	43 - 44		
34 - 35	Green	39 - 40	44 - 45		